

"LUKA LOZNICA"

PRIJEDLOG


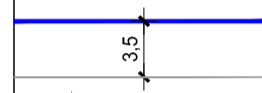




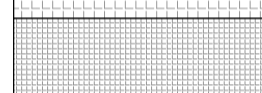









mj. 1: 1000

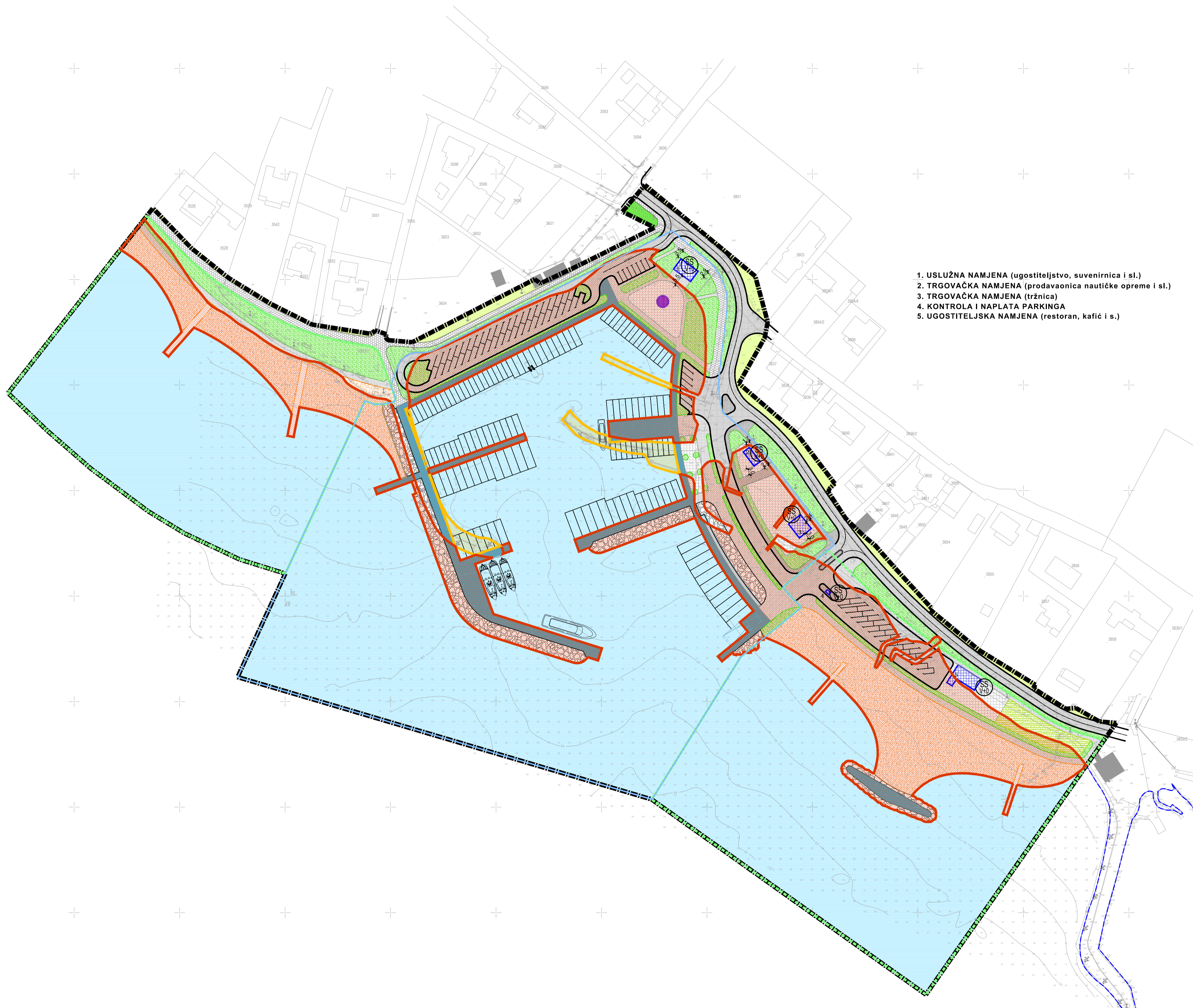



granica obuhvata


4. UVJETI GRADNJE

KAZALO:


-  granica gradivog dijela planirane namjene
-  udaljenost gradivog dijela planirane namjene do javne površine
-  nova gradnja
SS- samostojeći
V+0 = P+0
-  površine u funkciji luke (obala, gatovi isl.)
-  lukobrani
-  veće pješačke površine (trgovi, štekati i sl.)
-  pješačke površine
-  pješačko-servisne površine
-  kolne površine
-  zelene površine (zaštitno i ukrasno zelenilo)
-  zelene površine sa pristupom do privatnih građevinskih čestica
-  dječje igralište
-  uređena morska plaža
-  mjesto spomenika, skulpture, fontane i sl.
-  more
-  postojeća obalna crta




1. USLUŽNA NAMJENA (ugostiteljstvo, suvenirnica i sl.)
2. TRGOVAČKA NAMJENA (prodavaonica nautičke opreme i sl.)
3. TRGOVAČKA NAMJENA (tržnica)
4. KONTROLA I NAPLATA PARKINGA
5. UGOSTITELJSKA NAMJENA (restoran, kafić i s.)

 nasipani dio obale (18.800 m²)

 uređena morska plaža

 postojeća obala koja se ukalnja (700 m²)

 luka otvorena za javni promet - lokalnog značaja

| | |
|--|---|
| ZADARSKA ŽUPANIJA OPĆINA PRIVLAKA | |
| Naziv prostornog plana: Urbanistički plan uređenja "Luka loznica" | |
| Naziv kartografskog prikaza: Uvjeti gradnje | |
| Broj kartografskog prikaza: 4. | Mjerilo kartografskog prikaza: 1:1000 |
| Odluka o izradi plana: <small>(Službeni glasnik Zadarske županije" br. 30/21, od 21.10. 2021.g.)</small> | Odluka o donošenju plana: |
| Javna rasprava (datum objave): | Javni uvid odtan od: do: |
| Pečat tijela odgovornog za provođenje javne rasprave: | Odgovorna osoba za provođenje javne rasprave: IVANA SKOBLAR <small>(ime, prezime i potpis)</small> |
| Suglasnost za plan prema članku 108. Zakona o prostornom uređenju ("Nar" br. 152/13, 55/17, 114/18.) Ministarstvo graditeljstva i prostornog uređenja. Klasa: _____, U.br.: _____, datum: _____ | |
| Pravna osoba/tijelo koje je izradilo plan: "MOJ DRUGI URED" j.d.o.o. | |
| Pečat pravne osobe / tijela koje je izradilo plan: | Odgovorna osoba: NEBOJŠA VEJDELKA , dipl. ing. arh. <small>(ime, prezime i potpis)</small> |
| Pečat odgovornog voditelja: | Odgovorna osoba: NEBOJŠA VEJDELKA , dipl. ing. arh. <small>(ime, prezime i potpis)</small> |
| Štućni tpm u izradi plana: | |
| Pečat predstavničkog tijela: | Predsjednik predstavničkog tijela: NIKICA BEGONJA dipl.ing. <small>(ime, prezime i potpis)</small> |
| Istovjetnost ovog prostornog plana sa izvornikom ovjerava: <small>(ime, prezime i potpis)</small> | Pečat nadležnog tijela: |