

**"LUKA LOZNICA"**

PRIJEDLOG

mj. 1: 1000

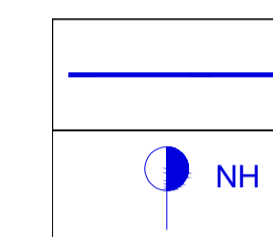


granica obuhvata

**2.2. KOMUNALNA MREŽA**

KAZALO:

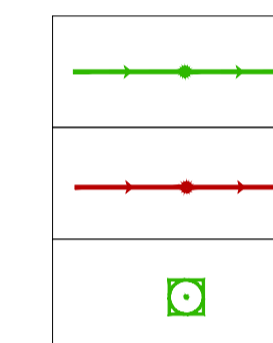
**VODOOPSKRBA**



vodovodna mreža

nadzemni hidrant

**ODVODNJA**



kolektor oborinskih otpadnih voda


kolektor fekalnih otpadnih voda

separator ulja



postojeća obalna crta

KAZALO:



nova gradnja

površine u funkciji luke (obala, gatovi isl.)

lukobrani

veće pješačke površine (trgovi, štekati i sl.)

pješačke površine

pješačko-servisne površine

kolne površine

zelene površine (zaštitno i ukrasno zelenilo)

zelene površine sa pristupom do privatnih građevinskih čestica

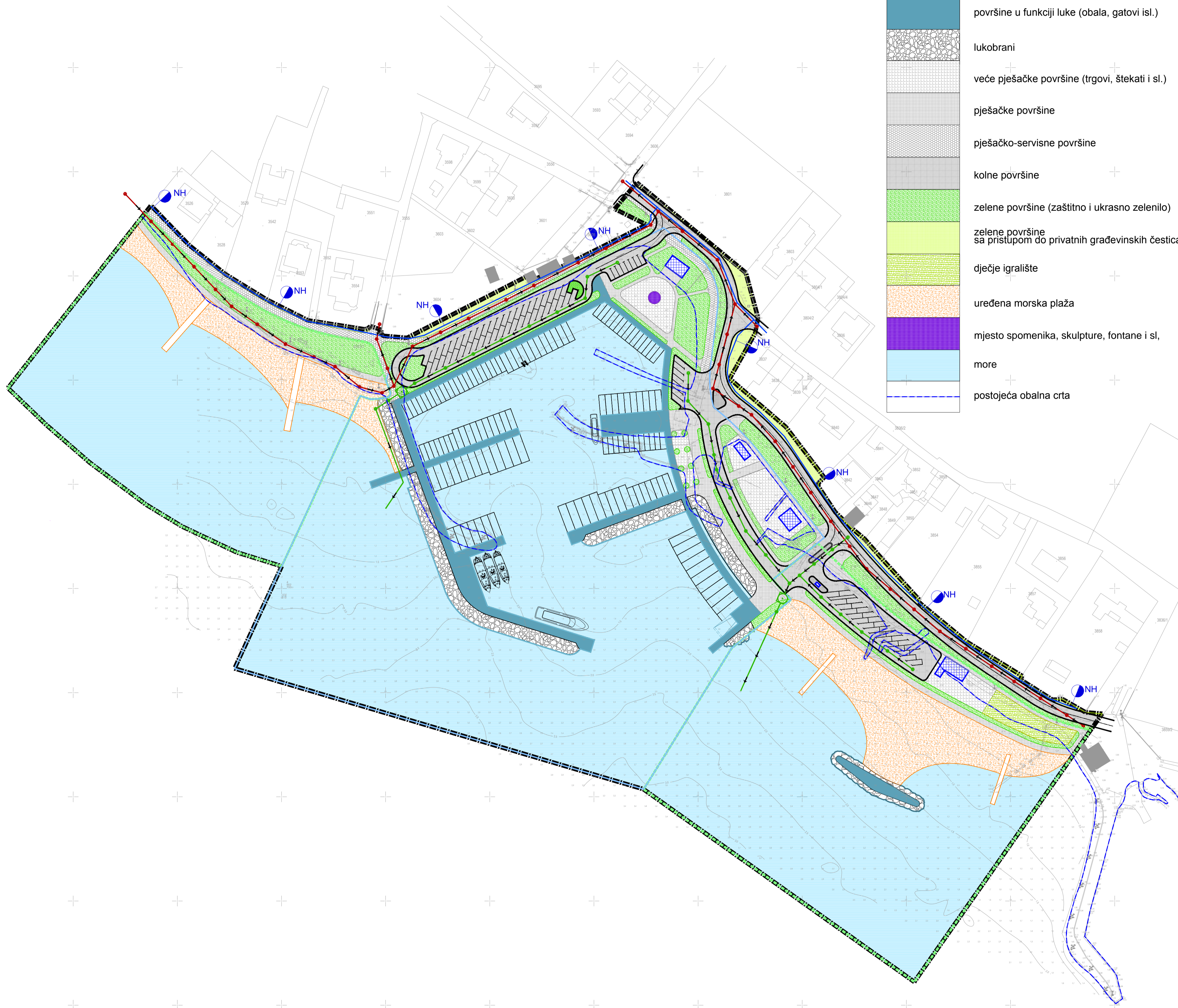
dječje igralište

uređena morska plaža

mjesto spomenika, skulpture, fontane i sl.

more

postojeća obalna crta



uređena morska plaža



luka otvorena za javni promet - lokalnog značaja



ZADARSKA ŽUPANIJA OPĆINA PRIVLAKA	
Naziv prostornog plana: Urbanistički plan uređenja "Luka loznica"	
Naziv kartografskog prikaza: Komunalna mreža	
Broj kartografskog prikaza: 2.2.	Mjerilo kartografskog prikaza: 1:1000
Odluka o izradi plana: <small>(Službeni glasnik Zadarske županije" br. 30/21, od 21.10. 2021.g.)</small>	Odluka o donošenju plana:
Javna rasprava (datum objave):	Javni uvid odžan:
Pečat tijela odgovornog za provođenje javne rasprave:	Odgovorna osoba za provođenje javne rasprave: IVANA SKOBLAR <small>(ime, prezime i potpis)</small>
Suglasnost za plan prema članku 108. Zakona o prostornom uređenju ("Nar" br. 152/13, 55/17, 114/18.)	
Ministarstvo graditeljstva i prostornog uređenja. Klasa: _____, U.br.: _____, datum: _____	
Pravna osoba/tijelo koje je izradilo plan: "MOJ DRUGI URED" j.d.o.o.	
Pečat pravne osobe / tijela koje je izradio plan:	Odgovorna osoba: NEBOJŠA VEJNELKA, dipl. ing. arh. <small>(ime, prezime i potpis)</small>
Pečat odgovornog voditelja:	Odgovorna osoba: NEBOJŠA VEJNELKA, dipl. ing. arh. <small>(ime, prezime i potpis)</small>
Štućiti tm u izradi plana:	
Pečat predstavničkog tijela:	Predsjednik predstavničkog tijela: NIKICA BEGONJA dipl.ing. <small>(ime, prezime i potpis)</small>
Istovjetnost ovog prostornog plana sa izvornikom:	Pečat nadležnog tijela:
<small>(ime, prezime i potpis)</small>	<small>(ime, prezime i potpis)</small>