

URBANISTIČKI PLAN UREĐENJA

"LUKA LOZNICA"

PRIJEDLOG

mj. 1: 1000

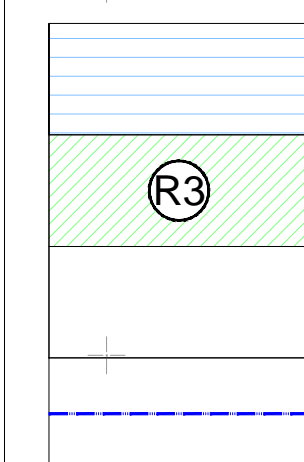


granica obuhvata

1. KORIŠTENJE I NAMJENA POVRŠINA

KAZALO:

Oblici korištenja


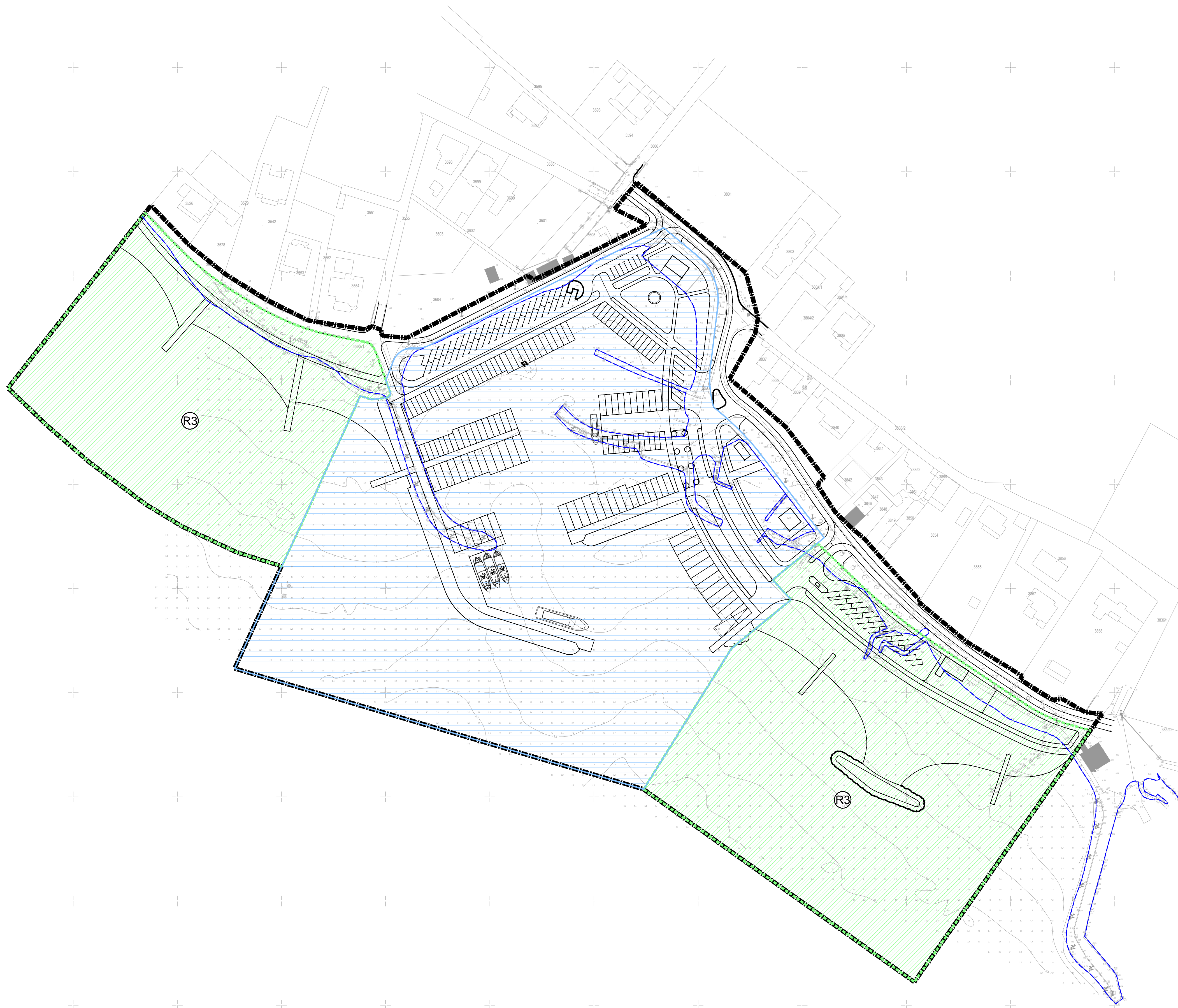


luka utvorena za javni promet - lokalnog značaja

uređena morska plaža

prometni koridori

postojeća obalna crta



| | |
|--|--|
| ZADARSKA ŽUPANIJA OPĆINA PRIVLAKA | |
| Naziv prostornog plana: Urbanistički plan uređenja "Luka loznica" | |
| Naziv kartografskog prikaza: Korištenje i namjena površina | |
| Broj kartografskog prikaza: 1. | Mjerilo kartografskog prikaza: 1:1000 |
| Odluka o izradi plana: <small>(Službeni glasnik Zadarske županije br. 30/21. od 21.10. 2021.g.)</small> | Odluka o donošenju plana: |
| Javna rasprava (datum objave): | Javni uvid odtan od: do: |
| Pečat tijela odgovornog za provođenje javne rasprave: | Odgovorna osoba za provođenje javne rasprave: IVANA SKOBLAR <small>(ime, prezime i potpis)</small> |
| Suglasnost za plan prema članku 108. Zakona o prostornom uređenju ("Nar" br. 153/13, 55/17, 114/18.) Ministarstvo graditeljstva i prostornog uređenja. Klasa: _____ U.br.: _____ datum: _____ | |
| Pravna osoba/tijelo koje je izradilo plan: "MOJ DRUGI URED" j.d.o.o. | |
| Pečat pravne osobe / tijela koje je izradilo plan: | Odgovorna osoba: NEBOJŠA VEJDELKA, dipl. ing. arh. <small>(ime, prezime i potpis)</small> |
| Pečat odgovornog voditelja: | Odgovorna osoba: NEBOJŠA VEJDELKA, dipl. ing. arh. <small>(ime, prezime i potpis)</small> |
| Štućni tisk u izradi plana: | |
| Pečat predstavničkog tijela: | Predsjednik predstavničkog tijela: NIKICA BEGONJA dipl.ing. <small>(ime, prezime i potpis)</small> |
| Istovjetnost ovog prostornog plana sa izvornikom ovjerava: | Pečat nadležnog tijela: <small>(ime, prezime i potpis)</small> |