

1 : 5000

0. GRANICE:

- granica općine
- granica ZOP-a 1000 m - prostor ograničenja
- granica ZOP-a 300 m - prostor ograničenja

Ostale granice

- stara jezgra naselja
- obuhvat obvezne izrade prostornog plana užeg područja
- prostorni plan užeg područja koji je na snazi

1. POVRŠINE ZA RAZVOJ I UREĐENJE

1.1. RAZVOJ I UREĐENJE POVRŠINA NASELJA

- gusto izgrađeni dio GP naselja
- izgrađeni dio GP naselja
- neizgrađeni dio GP naselja

- javna i društvena namjena
- turističko ugostiteljska namjena
hotel - T1, turističko naselje - T2
- morska plaža
uređena morska plaža - R3, prirodna plaža - R4

Izgrađeno/neizgrađeno-neuređeno

1.2. RAZVOJ I UREĐENJE POVRŠINA IZVAN NASELJA

- proizvodna namjena
pretežno zanatska - I2
- pretežno poslovna namjena
- turističko ugostiteljska namjena
hotel - T1, turističko naselje - T2, kamp - T3
- sportsko-rekreativna namjena
sport - R1, rekreacija - R2
- pastoralni centar
- groblje

Izgrađeno/neizgrađeno-neuređeno

- morska plaža
uređena morska plaža - R3; prirodna obala - R4

3. PROMET

3.1. CESTOVNI PROMET

- državna cesta - D306
- županijska cesta
- lokalna cesta
- ostale prometne površine

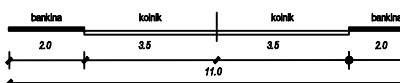
postojeće/planirano

3.2. POMORSKI PROMET

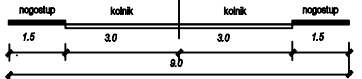
- lučko područje - planirani obuhvat
- lučko područje - postojeći obuhvat
- luka otvorena za javni promet
- lokalnog značaja
- komunalni vez
- Izdvojeni bazen lučkog područja
- privezište

Prometni profil:


Prerežak 0-0



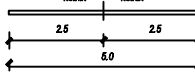
Prerežak A-A



Prerežak B-B



Prerežak C-C



ZADARSKA ŽUPANIJA OPĆINA PRIVLAKA	
Naslov prostornog plana: Prostorni plan uređenja Općine Privlaka III. Izmjene i dopune	
Naslov kartografskog prikaza: GRAĐEVINSKA PODRUČJA NASELJA	
Broj kartografskog prikaza: 4.	Mjerilo kartografskog prikaza: 1 : 5 000
Odluka o izradi prostornog plana (službeni glasnik): Službeni glasnik Zadarske županije 15/17 Odluka o dopuni odluka o izradi prostornog plana: Službeni glasnik Zadarske županije 23/17	Odluka predstavničkog tijela o donošenju plana (službeni glasnik): Službeni glasnik Zadarske županije 16/19 Izjava o izradi plana: Planovni zavod općine Privlaka od: 18.09.2018. g. do: 3.05.2019. g. od: 1.10.2018. g. do: 3.05.2019. g.
Planovni zavod općine Privlaka od: 18.09.2018. g. do: 3.05.2019. g. od: 1.10.2018. g. do: 3.05.2019. g.	Povjereni javni ovlaštenik: Ivana Skoblar (ime, prezime i potpis)
Suglasnost za plan prema članku 108. Zakona o prostornom uređenju (NN br. 152/13, 60/17, 114/18, 39/19), Ministarstvo graditeljstva i prostornog uređenja, Klasa: 300-02/18-11712; U.I. br.: 521-05-1-19-0; datum: 14. 08. 2019.	
Prava očevidništva koje je izradio plan: Company, d.o.o., Zadar	
Pravni promatranje očevidništva koje je izradio plan:	Oljga Čukarica očevidnica:
	Nenad Šušteršič, dipl.ing.grad. (ime, prezime i potpis)
Pravni odgovornog voditelja:	Oljga Čukarica očevidnica:
	Nebojša Vajmelica, dipl.ing.arh. (ime, prezime i potpis)
Stručni tim o izradi plana:	Projezični predstavnik tijela:
1. Tomislav Kukurica, dipl.ing.arh.	Nilica Bagojca (ime, prezime i potpis)
2. Martina Jurin, mag.ing.arh.	Pravni nadležnik tijela:
Pravni nadležnik tijela:	
Iskustveni ovjereni prostorni planer i inženjerski odjel:	
(ime, prezime i potpis)	

