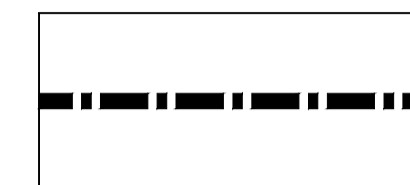


URBANISTIČKI PLAN UREĐENJA

ZONA REKREACIJSKE NAMJENE "SABUNIKE - ŠUMICA"

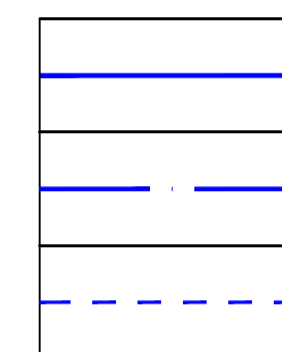
PRIJEDLOG PLANA
mj. 1: 1000



granica obuhvata

2.1. KOMUNALNA MREŽA

VODOOPSKRBA

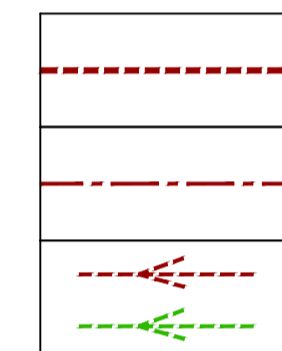


postojeća vodovodna mreža

postojeća vodovodna mreža

nova vodovodna mreža

ODVODNJA



postojeća fekalna kanalizacija

nova fekalna kanalizacija

smjer tečenja



smjerovi površinske
oborinske odvodnje



ZADARSKA ŽUPANIJA OPĆINA PRIVLAKA	
Naziv prostornog plana: Urbanistički plan uređenja zone rekreacijske namjene "Sabunike - Šumica"	
Naziv kartografskog prikaza: Komunalna mreža	
Broj kartografskog prikaza: 2.1.	Mjerilo kartografskog prikaza: 1:1000
Odluka o izradi plana: Službeni glasnik Zadarske županije br. 11/17 Službeni glasnik Zadarske županije br. 4/18	Odluka o donošenju plana:
Javna rasprava (datum objave):	Javni uvid održan od: 25. srpnja 2018. do: 27. kolovoza 2018.
Pečat tijela odgovornog za provođenje javne rasprave:	Odgovorna osoba za provođenje javne rasprave: IVANA SKOBLAR (ime, prezime i potpis)
Suglasnost za plan prema članku 108. Zakona o prostornom uređenju ("N" br. 153/13, 65/17, 114/18) Ministarstvo graditeljstva i prostornog uređenja. Klasa: ... Ur.br.: ... datum:	
Pravna osoba/tijelo koje je izradilo plan: UREDO OVLAŠTENOG ARHITEKTA NEBOJŠA VEJDELKA, dipl. ing. arh.	
Pečat pravne osobe / tijela koje je izradilo plan:	Odgovorna osoba: NEBOJŠA VEJDELKA, dipl. ing. arh. (ime, prezime i potpis)
Pečat odgovornog voditelja:	Odgovorna osoba: NEBOJŠA VEJDELKA, dipl. ing. arh. (ime, prezime i potpis)
Stručni tim u izradi plana: Martina Jurin, mag.ing.arh. Hrvoje Sorić, dipl.ing.grad.	
Pečat predstavničkog tijela:	Predsjednik predstavničkog tijela: NIKICA BEGONJA dipl.ing. (ime, prezime i potpis)
Istovjetnost ovog prostornog plana sa izvornikom ovjerava:	Pečat nadležnog tijela:
(ime, prezime i potpis)	