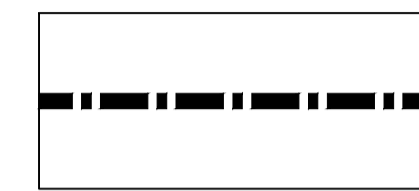


URBANISTIČKI PLAN UREĐENJA

ZONA REKREACIJSKE NAMJENE "SABUNIKE - ŠUMICA"

PRIJEDLOG PLANA

mj. 1: 1000



granica obuhvata

1. KORIŠTENJE I NAMJENA POVRŠINA

KAZALO:

prostori/površine za razvoj i uređenje



rekreacijska namjena




uređena morska plaža



zaštitne zelene površine




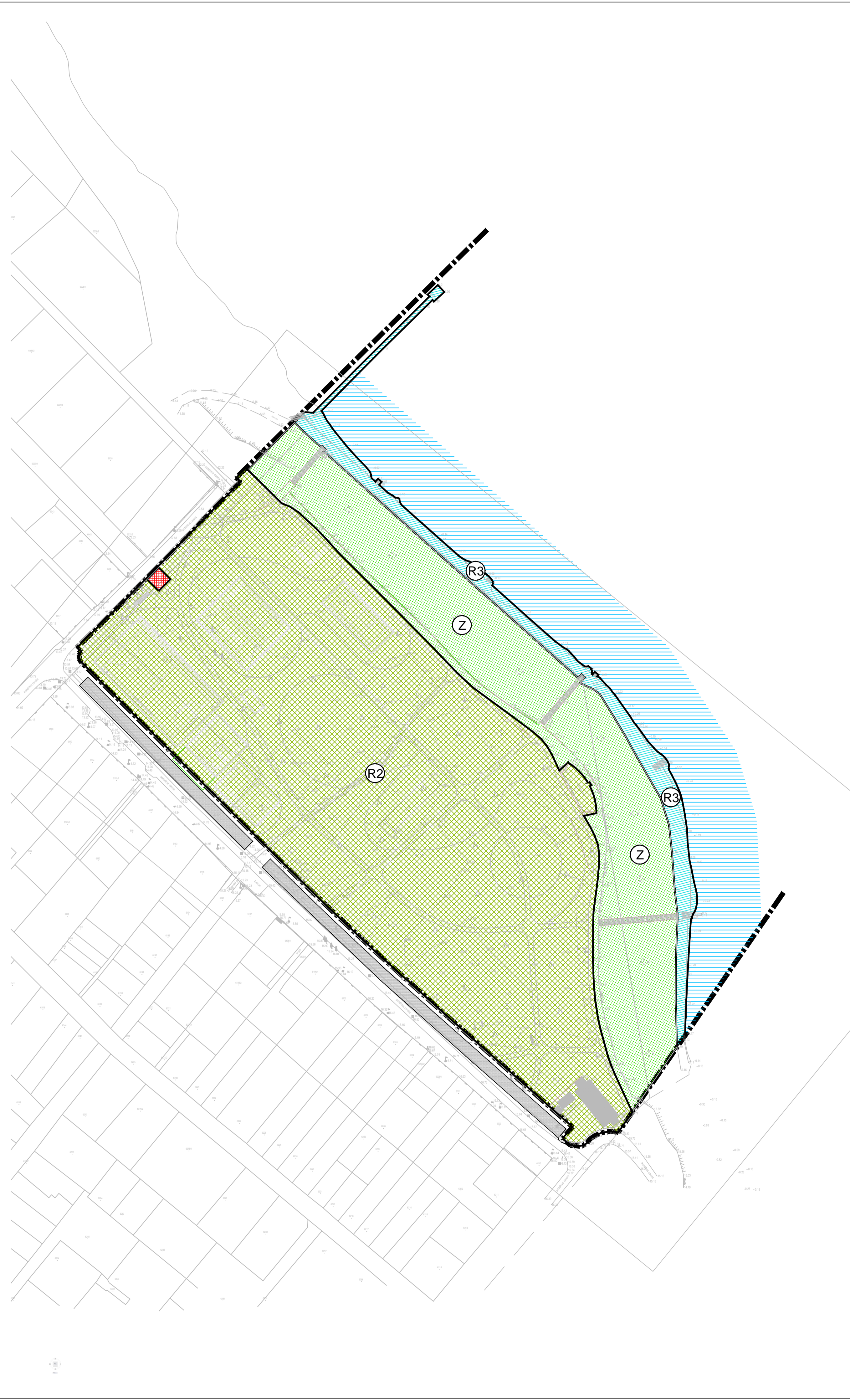
more



trafostanica



parkiralište



ZADARSKA ŽUPANIJA OPĆINA PRIVLAKA	
Naziv prostornog plana: Urbanistički plan uređenja zone rekreacijske namjene "Sabunike - Šumica"	
Naziv kartografskog prikaza: Korištenje i namjena površina	
Broj kartografskog prikaza: 1.	Mjerilo kartografskog prikaza: 1:1000
Odluka o izradi plana: Službeni glasnik Zadarske županije br. 11/17 Službeni glasnik Zadarske županije br. 4/18	Odluka o donošenju plana:
Javna rasprava (datum objave):	Javni uvid odbran od: 25. srpnja 2018. do: 27. kolovoza 2018.
Pečat tijela odgovornog za provođenje javne rasprave:	Odgovorna osoba za provođenje javne rasprave: IVANA SKOBLAR (ime, prezime i potpis)
Suglasnost za plan prema članku 108. Zakona o prostornom uređenju ("N" br. 153/13, 65/17, 114/18.) Ministarstvo graditeljstva i prostornog uređenja. Klasa: _____, Ur. br.: _____, datum: _____	
Pravna osoba/tijelo koje je izradilo plan: URED OVLAŠTENOG ARHITEKTA NEBOJŠA VEJNELKA, dipl. ing. arh.	
Pečat pravne osobe / tijela koje je izradilo plan:	Odgovorna osoba: NEBOJŠA VEJNELKA, dipl. ing. arh. (ime, prezime i potpis)
Pečat odgovornog voditelja:	Odgovorna osoba: NEBOJŠA VEJNELKA, dipl. ing. arh. (ime, prezime i potpis)
Stručni tim u izradi plana: Martina Jurin, mag.ing.arh. Hrvoje Sorić, dipl.ing.grad.	
Pečat predstavničkog tijela:	Predsjednik predstavničkog tijela: NIKICA BEGONJA dipl.ing. (ime, prezime i potpis)
Istovjetnost ovog prostornog plana sa izvornikom ovjerava:	Pečat nadležnog tijela:
(ime, prezime i potpis)	