

Temeljem članka 102. i 103. Zakona o prostornom uređenju („Narodne novine“ broj 153/13, 65/17, 114/18, 39/19) GIN – COMPANY d.o.o.; kao odgovorni voditelj izrade i OPĆINA PRIVLAKA kao nositelj izrade sastavljaju

**IZVJEŠĆE O PONOVDNOJ JAVNOJ RASPRAVI**  
**O PRIJEDLOGU III. IZMJENA I DOPUNA PROSTORNOG PLANA UREĐENJA**  
**OPĆINE PRIVLAKA**

**ODGOVORNI VODITELJ IZRADE**

Odgovorna osoba voditelja izrade

Nebojša Vejmelka, dipl.ing.arh.



**NEBOJŠA VEJMELKA**  
dipl.ing.arh.  
OVLAŠTENI ARHITEKT  
URBANIST  
A-U 142

**NOSITELJ IZRADE**

Odgovorna osoba nositelja izrade

Ivana Skoblar, mag.jur.



Privlaka, 7. lipnja 2019.g.

## **SADRŽAJ:**

- 1. PODACI IZ OBJAVE JAVNE RASPRAVE**
  - 1.1. Objava ponovne javne rasprave
  - 1.2. Javni uvid
  - 1.3. Javno izlaganje
  - 1.4. Prilozi
- 2. POPIS SUDIONIKA U PONOVNOJ JAVNOJ RASPRAVI KOJI SU POZVANI POSEBNOM OBAVIJESTI O JAVNOJ RASPRAVI**
  - 2.1. Posebna pisana obavijest upućena javnopravnim tijelima s dokazima o zaprimanju iste
- 3. POPIS SUDIONIKA U JAVNOJ RASPRAVI ČIJA SU MIŠLJENJA, PRIJEDLOZI I PRIMJEDBE NA PRIJEDLOG PROSTORNOG PLANA PRIHVAĆENI**
- 4. MIŠLJENJA, PRIJEDLOZI I PRIMJEDBE SUDIONIKA U JAVNOJ RASPRAVI KOJI NISU PRIHVAĆENI ILI SU DJELOMIČNO PRIHVAĆENI S RAZLOZIMA NEPRIHVAĆANJA**

## 1. PODACI IZ OBJAVE JAVNE RASPRAVE

- 1.1. Budući da je Ministarstvo graditeljstva i prostornog uređenja, Uprava za prostorno uređenje i dozvole državnog značaja u postupku izdavanja suglasnosti na Konačni prijedlog III. izmjena i dopuna prostornog plana uređenja Općine Privlaka utvrdilo kako je javni uvid u prijedlog proveden u trajanju od 20 (dvadeset) dana te uputilo na provođenje ponovne javne rasprave sukladno odredbama članaka 94.-104. Zakona o prostornom uređenju, općinski načelnik je utvrdio novi Prijedlog III. izmjena i dopuna Prostornog plana uređenja Općine Privlaka i ponovljena je javna rasprava s javnim uvidom u trajanju od 30 (trideset) dana.
- Tekst objave ponovne javne rasprave objavljen je sukladno odredbama Zakona o prostornom uređenju u dnevnom tisku, na web stranici Ministarstva graditeljstva i prostornog uređenja i na web stranici Općine Privlaka [www.privlaka.hr](http://www.privlaka.hr).
- Osim navedene objave javne rasprave, javnopravnim tijelima određenim posebnim propisima koja su dala ili trebala dati zahtjeve za izradu prostornog plana, dostavljena je i posebna pisana obavijest o ponovnoj javnoj raspravi.
- 1.2. Javni uvid u Prijedlog III. izmjena i dopuna Prostornog plana uređenja Općine Privlaka održan je u trajanju od 30 (trideset) dana i to od 3. svibnja 2019.godine do 3. lipnja 2019.g. Prijedlog je bio izložen u općinskoj vijećnici Općine Privlaka na adresi Ivana Pavla II 46, 23233 Privlaka i na web stranici Općine Privlaka [www.privlaka.hr](http://www.privlaka.hr). Za vrijeme trajanja javnog uvida građani su imali mogućnost upisivanja svojih primjedbi i prijedloga u knjigu dok traje uvid, kao i dostavljati pisana očitovanja, mišljenja, prijedlogé i primjedbe na adresu nositelja izrade.
- 1.3. Javno izlaganje o Prijedlogu III. izmjena i dopuna Prostornog plana uređenja Općine Privlaka održano je 24. Svibnja 2019.g. u zgradi Osnovne škole Privlaka u Privlaci, na adresi Ivana Pavla II 53. O tijeku javnog izlaganja vođen je zapisnik koji je sastavni dio ovog Izvješća.
- 1.4. PRILOZI
- Zaključak o utvrđivanju Prijedloga III. izmjena i dopuna Prostornog plana uređenja Općine Privlaka
  - Tekst objave ponovne javne rasprave s dokazima s dokazima o objavi u dnevnom tisku, na mrežnim stranicama Ministarstva i Općine Privlaka
  - Zapisnik sa javnog izlaganja



REPUBLIKA HRVATSKA  
ZADARSKA ŽUPANIJA



OPĆINA PRIVLAKA  
Ivana Pavla II, 46  
23233 PRIVLAKA

KLASA: 350-02/17-01/04  
URBROJ: 2198/28-02-19-43  
Privlaka, 17.travnja 2019. godine

Na temelju članka 95. stavka 2. Zakona o prostornom uređenju („Narodne Novine“ broj 153/13, 65/17, 114/18) Općinski načelnik Općine Privlaka d o n o s i

## ZAKLJUČAK

*o utvrđivanju Prijedloga III. Izmjena i dopuna Prostornog plana uređenja Općine Privlaka*

### I

Utvrđuje se Prijedlog III. Izmjena i dopuna Prostornog plana uređenja Općine Privlaka za ponovnu javnu raspravu.

### II

Ovaj Zaključak stupa na snagu danom donošenja.

OPĆINA PRIVLAKA  
Načelnik:  
Gašpar Begonja, dipl.ing.





REPUBLIKA HRVATSKA  
ZADARSKA ŽUPANIJA



OPĆINA PRIVLAKA

Ivana Pavla II, 46

23233 PRIVLAKA

KLASA: 350-02/17-01/04

URBROJ: 2198/28-03/1-19-44

Privlaka, 18. travnja 2019. godine

Na temelju čl. 96. i 104. Zakona o prostornom uređenju (Narodne Novine 153/13, 65/17, 114/18) i Zaključka Općinskog načelnika Općine Privlaka KLASA: 350-02/17-01/04, URBROJ: 2198/28-03/1-19-43, Jedinstveni upravni odjel Općine Privlaka kao nositelj izrade objavljuje

### PONOVNU JAVNU RASPRAVU

#### o Prijedlogu III. Izmjena i dopuna Prostornog plana uređenja Općine Privlaka

- Objavljuje se ponovna javna rasprava o Prijedlogu III. Izmjena i dopuna Prostornog plana uređenja Općine Privlaka.
- **Javni uvid** u Prijedlog III. Izmjena i dopuna Prostornog plana uređenja Općine Privlaka traje 30 dana i to **od 3. svibnja 2019. godine do 3. lipnja 2019. godine**. Prijedlog III. Izmjena i dopuna Prostornog plana uređenja Općine Privlaka bit će izložen u općinskoj vijećnici Općine Privlaka, na adresi Ulica Ivana Pavla II 46 u Privlaci, kao i na web stranici Općine Privlaka [www.privlaka.hr](http://www.privlaka.hr).
- U prostoriji gdje je izložen Prijedlog III. Izmjena i dopuna Prostornog plana uređenja Općine Privlaka građani će imati mogućnost upisivanja svojih primjedbi i prijedloga u knjigu dok traje uvid, a uvid će se moći izvršiti svaki radni dan od 09,00 do 14,00 sati.
- Javno izlaganje održat će se **24. svibnja 2019. godine** u zgradi Osnovne škole „Privlaka“, na adresi Ivana Pavla II 53 u Privlaci s početkom u **19,00 sati**.
- Pisana očitovanja, mišljenja, prijedlozi i primjedbe na Prijedlog III. Izmjena i dopuna Prostornog plana uređenja Općine Privlaka mogu se dostaviti nositelju izrade najkasnije do završetka javnog uvida na adresu Ivana Pavla II 46, 23233 Privlaka. Pisana očitovanja, mišljenja, prijedlozi i primjedbe koji nisu dostavljeni u roku ili nisu čitljivo napisani i potpisani imenom i prezimenom uz adresu podnositelja neće se uzeti u obzir u pripremi Izvješća o ponovljenoj javnoj raspravi.
- Tekst ove objave objavit će se u dnevnom tisku, na web stranici Ministarstva graditeljstva i prostornog uređenja i na web stranici Općine Privlaka [www.privlaka.hr](http://www.privlaka.hr).



OPĆINA PRIVLAKA

Jedinstveni upravni odjel

Pročelnik

Ivana Skoblar, magistar

CASIRO MAFA Zadarska ugostiteljska ponuda bogatija za novi i jedinstveni prostor

# Preko puta Suda otvoren prvi restoran i sushi bar »Maguro«


Piletina Teriyaki, Sashimi, Nigiri, Miso juha, Tuna steak, Hoisin duck, Biftek, Pad thai s piletinom, Beef teriyaki, Satay piletina, Tuna tataki, Gyoza od svinjetine i Futomaki, samo su neka od tradicionalnih azijskih jela koja imate priliku probati u »Maguro«

ZADAR • Naime, u obitelji koja je poznata po svojim uslugama u Zadru u ulici Boreli 16, otvoren je prvi restoran i sushi bar u Zadru – »Maguro«. Restoran je prostorno uređen i jeftiniji od ostalih, a istovremeno i bogatiji od ostalih. U restoranu su razvijeni i razvijaju se tradicionalni i moderni azijski kuhinjski elementi i dekorativne elemente i tradicionalne tehnike. Za novi izjednačava je misle i razmišlja azijski dizajneri. Petra Modru, obojavno Studio Mopred.

Tako će svi različitosti u gastronomiji i azijske kuhinje u širokom centru grada konačno doći na svoje, a za vrhunsku jela koja će biti u ponudi pobrinuće se susjedni mjestor koji je učio kod Nigiri kralja, poznatog hrvatskog šefa koji je posljednjih 15 godina proveo putujući po Aziji. I onu stupnju iskustva koja je sada primjenjuju i prave na njihove snage u restoranu. On je osmislio i dekoraciju koja se nalazi 20 ak jela uz sushi – bar dok sef kulture ostaje Robert Skoblar.

## Azijska fuzion kuhinja

– Restoran je namješten kao tradicionalni azijski



Lokacija i osoblje novog restorana »Maguro«

razni bliski osoba koje su me potaknulo da tekao nešto otvorim jer je tu bio sadržaj koji je nedostajao u gastro-

timu samo Flavorepu tuma iz našeg uzajamija »Kali tu- nas«, i to samo rjezine naj-

b – dijelove jer zaista želi- mo od »Magura« učiniti je- dan »high class« restoran,

ništa manje od toga. Za one koji ne preferiraju sirovu hranu, naravno da imamo i onu termički obradenu, poput bifteka, tunc na grilu, wok jela, tradicionalnih rezanaca, glaze punjene sa svinjetinom, puretine, za svakoga po nešto, ističe Falr.

Cijene »Magurovih« jela su prihvatljive te se ne razlikuju puno od ostalih kvalitetnih ugostiteljskih objekata u gradu u što se može uvjeriti u ugodnom ambijentu novog restorana preko puta Suda.

Današnjim otvaranjem »Magura« zadarska ugostiteljska ponuda postala je bogatija za jedan izuzetno kvalitetan i jedinstven prostor na gradskoj gastro mapi kojeg svakako preporučujemo posjetiti, a to možete svakom danom u vremenu od 12 do 23 sata.

Vanja MIRCEVA

Snimio: ANI STIČICA

zultanom, čelom Nikoli-  
čeni, koji je pripremio našu  
kantu, a orijeniran je prema  
azijskoj fusion kuhinji, okre-  
nuli smo se ne samo čistoj  
japanskoj hrani, već i tajlan-  
dskim i korejskim jelima.  
Ipak, uglavnom gravitiramo  
prema japanskim jelima ko-  
ja sačinjavaju 75% menija,  
dok su ostatak tajlandski,  
korejski i kineski specijalno-  
otvorenu vlasnik »Magura«,  
Tomislav Fain.

Osim istočnjačkih ribljih i  
mesnih specijaliteta, u po-  
nudi »Magura« nalazi se i  
veliki izbor vina, čak nekih  
40-ak etiketa, od kojih će  
dio, kako kaže Fain, biti i iz  
zadarskih vinograda, kao  
primjerice Kotlat, Degarra i  
Bibić.

– Što se tiče same realiza-  
cije ideje jednog sushi res-  
torana, krenulo je od ideja

ropi te ustariovili: kako na-  
kon i anske, japanska,  
odnosno azijska kuhinja ra-  
pido raste. Možemo reći  
da se radi o zdravijem nači-  
nu prehrane koji se sve više  
propagira u cijelom svijetu,  
ističe Fain.

### Okosnicu čini kombinacija ribe

Piletina Teriyaki, Sashimi,  
Nigiri, Miso juha, Tuna  
steak, Hoisin duck, Bifteak,  
Pad thai s piletinom, Beef  
teriyaki, Satay piletna, Tu-  
na tatak, Gyoza od svinjeti-  
ne i Futomaki, samo su ne-  
ka od tradicionalnih azijs-  
skih jela koja imate priliku  
probati u »Maguru« koji je  
zapravo naziv za tunu.

– Imamo sushi bar, čiju  
okosnicu čine tuna, losos,  
brancin, dakle kombinacija  
ribe. Bitno je naglasiti kako  
u pripravi namirnica koris-



Dolazi »najuža jezičina«

## Željko Pervan gostuje u HNK Zadar

ZADAR »Najuža jeziči-  
na« u Hrvatskoj, kako sam  
za sebe kaže najpopular-  
niji hrvatski komičar Želj-  
ko Pervan dolazi s novom  
predstavom »Predzadnji  
put« u subotu 04. svibnja  
u 20.00 u HNK u Zadru.

Ulaznice se prodaju: 60  
kn blagajna Kazaljista i  
Combo Music Shop. V.  
Maceka 3, Exclusive  
Café: City Galerija, In-

S tom je predstavom  
Pervan je napravio svojev-



sni rekord: tri puta je ras-  
prodao veliku dvoranu KD  
Vilinskoga u Zagrebu i  
vidjelo ga je više od 5500  
posjetitelja.

### REPUBLIKA HRVATSKA ZADARSKA ŽUPANIJA OPĆINA PRIVLAKA

Ivana Pavla II 46, 23233 PRIVLAKA  
KLASA: 350-02/17-01/04  
URBROJ: 2198/28-03/1-19-44  
Privlaka, 18. travnja 2019. godine

Na temelju čl. 96. i 104. Zakona o prostornom uređenju (Narodne Novine 153/13, 65/17, 114/18) i Zaključka Općinskog načelnika Općine Privlaka KLASA: 350-02/17-01/04, UR-  
BROJ: 2198/28-03/1-19-43, Jedinštveni upravni odjel Općine Privlaka kao nositelj izrade  
objavljuje

### PONOVNU JAVNU RASPRAVU o Prijedlogu III. Izmjena i dopuna Prostornog plana uređenja Općine Privlaka


- Objavljuje se ponovna javna rasprava o Prijedlogu III. Izmjena i dopuna Prostornog plana uređenja Općine Privlaka.
- Javni uvid u Prijedlog III. Izmjena i dopuna Prostornog plana uređenja Općine Privla-  
ka traje 30 dana i to od 3. svibnja 2019. godine do 3. lipnja 2019. godine. Prijedlog  
III. Izmjena i dopuna Prostornog plana uređenja Općine Privlaka biti će izložen u op-  
ćinskoj vijećnici Općine Privlaka, na adresi Ulica Ivana Pavla II 46 u Privlaci, kao i na  
web stranici Općine Privlaka [www.privlaka.hr](http://www.privlaka.hr).
- U prostoriji gdje je izložen Prijedlog III. Izmjena i dopuna Prostornog plana uređenja  
Općine Privlaka građani će imati mogućnost upisivanja svojih primjedbi i prijedloga u  
knjigu dok traje uvid, a uvid će se moći izvršiti svaki radni dan od 09.00 do 14.00 sati.
- Javno izlaganje održat će se 24. svibnja 2019. godine u zgradi Osnovne škole „Pri-  
vlaka“ na adresi Ivana Pavla II 53 u Privlaci s početkom u 19.00 sati.
- Pisana očitovanja, mišljenja, prijedlozi i primjedbe na Prijedlog III. Izmjena i dopuna  
Prostornog plana uređenja Općine Privlaka mogu se dostaviti hostiteju izrade najka-  
snije do završetka javnog uvida na adresu Ivana Pavla II 46, 23233 Privlaka. Pisana  
očitovanja, mišljenja, prijedlozi i primjedbe koji nisu dostavljeni u roku ili nisu čitljivo  
napisani i potpisani imenom i prezimenom uz adresu podnositelja neće se uzeti u  
obzir u pripremi izvješća o ponovljenoj javnoj raspravi.
- Tekst ove objave objavit će se u dnevnom listu, na web stranici Ministarstva graditelj-  
stva i prostornog uređenja i na web stranici Općine Privlaka [www.privlaka.hr](http://www.privlaka.hr).

OPĆINA PRIVLAKA  
Jedinštveni upravni odjel  
Pročelnica  
Ivana Skoblar, mag.iur.

18

TRA, 2019

Općina Privlaka



## Ponovna javna rasprava o Prijedlogu III. izmjena i dopuna Prostornog plana uređenja Općine Privlaka

Općina Privlaka

Na temelju čl. 96. i 104. Zakona o prostornom uređenju (Narodne Novine 153/13, 65/17, 114/18) i Zaključka Općinskog načelnika Općine Privlaka KLASA: 350-02/17-01/04\_URBRDUI: 2/196-28-00/1-19-43, Jedinštveni upravni odjel Općine Privlaka kao nositelj izdase objavljuje **PONOVNU JAVNU RASPRAVU** o Prijedlogu III. izmjena i dopuna Prostornog plana uređenja Općine Privlaka. Objavljuje se ponovna javna rasprava o Prijedlogu III. izmjena i dopuna Prostornog plana uređenja Općine Privlaka. Javni uvid u Prijedlog III. izmjena i dopuna Prostornog plana uređenja Općine Privlaka traje 30 dana i to od 3. svibnja 2019. godine do 3. lipnja 2019. godine. Prijedlog III. izmjena i dopuna Prostornog plana uređenja Općine Privlaka biti će zložen u općinskoj vijećnici Općine Privlaka, na adresi Ulica Ivana Paula I. 46 u Privlaci, kao i na web stranici Općine Privlaka [www.privlaka.hr](http://www.privlaka.hr). U prostoriji gdje je izložen...





REPUBLIKA HRVATSKA  
Ministarstvo graditeljstva i  
prostornoga uređenja

23.04.2019. - Informacija o javnoj raspravi o prijedlogu IV. Izmjena i dopuna Prostornog plana uređenja Grada Kastva

## Informacije o javnim raspravama

**23.04.2019. - Informacija o javnoj raspravi o prijedlogu IV. Izmjena i dopuna Prostornog plana uređenja Grada Kastva**  
22.04.2019. 09:11:34Z

**Prijedlog IV. Izmjena i dopuna Prostornog plana uređenja Grada Kastva**  
22.04.2019. 08:11:25Z

**23.04.2019. - Informacija o javnoj raspravi o prijedlogu II. Izmjena i dopuna Urbanističkog plana uređenja UPU 10 za dio građevinskog područja naselja Kastav. oznake N1-3. Grad Kastav**  
21.04.2019. 20:13:06Z

**Prijedlog II. Izmjena i dopuna Urbanističkog plana uređenja UPU 10 za dio građevinskog područja naselja Kastav. oznake N1-3. Grad Kastav**  
21.04.2019. 10:17:28Z

**23.04.2019. - Informacija o javnoj raspravi o prijedlogu Odluke o stavljanju izvan snage Detaljnog plana uređenja "Arapovac I", Grad Solin**  
22.04.2019. 09:17:56Z

**23.04.2019. - Informacija o javnoj raspravi o prijedlogu Izmjena i dopuna Detaljnog plana uređenja "Centar III", Grad Solin**  
22.04.2019. 09:11:46Z

**18.04.2019. - Informacija o ponovnoj javnoj raspravi o prijedlogu III. Izmjena i dopuna Prostornog plana uređenja Općine Privlaka**  
18.04.2019. 09:07:52Z

**18.04.2019. - Informacija o javnoj raspravi o prijedlogu II. Izmjena i dopuna**

Načinice: O Ministarstvu | Dječjojaci | Prostorno uređenje | Prostorni planovi | Informacije o planovima u izradi

Vijesti: O Ministarstvu | Dječjojaci | Prostorno uređenje | Izdane uze teme | Kontakti | Prijavi | AZDRAZ | ISPU | Zavod za prostorni razvoj

Pretražite informacije: [Search Bar]

Iskri stranica | Podijeli na Facebooku | Podijeli na Twitteru | Podijeli na Google+



REPUBLIKA HRVATSKA  
ZADARSKA ŽUPANIJA

OPĆINA PRIVLAKA  
Ivana Pavla II. 46  
23233 PRIVLAKA

KLASA: 350-02/17-01/04  
URBROJ: 2198/28-03-19-50  
Privlaka, 24. svibnja 2019. godine

Temeljem članka 99. stavka 2. Zakona o prostornom uređenju („Narodne novine“ broj 153/13, 65/17, 114/18, 39/19) sastavlja se

### ZAPISNIK

#### sa javnog izlaganja o prijedlogu III. Izmjena i dopuna PPU Općine Privlaka

Započeto: 19,00 sati u multimedijalnoj dvorani Osnovne škole Privlaka, Ivana Pavla II 53, Privlaka

Na početku javnog izlaganja Općinski načelnik, predsjednik Općinskog vijeća i pročelnica Jedinственог управног одјела поздрављају prisutne te Općinski načelnik navodi kako se Javni uvid o prijedlogu III. izmjena i dopuna PPU-a ponovno provodi radi zakonske obveze trajanja iste u razdoblju od 30 dana budući da se radi o izmjenama i dopunama prostornog plana kojima se između ostaloga mijenjaju i dopunjavaju odredbe za provođenje i kartografski prikaz kojim se planira morsko područje. Navodi kako će na postavljena pitanja sudionika na javnom izlaganju stručne odgovore davati prisutni predstavnici Gin-company d.o.o., a kako je plan na javnom uvidu do 3. lipnja u prostorijama Općine Privlaka.

Predstavnica stručnog izrađivača pozdravlja prisutne i objašnjava detaljnije da je došlo do promjene u planiranju morskog područja i kako su ti obuhvati definirani u suradnji sa Lučkom upravom. Navodi kako je tekstualni dio plana minimalno mijenjan i kako je usuglašen s prijedlozima i primjedbama građana i javnopravnih tijela sa prijašnje javne rasprave, te daje mogućnost prisutnima da postavljaju pitanja o kojima će se stručno očitovati.

Predsjednik Općinskog vijeća Općine Privlaka također pozdravlja prisutne i navodi kako su u tijeku izmjene prostornog plana Zadarske županije, te kako će Općina Privlaka aktivno sudjelovati u tom postupku za razliku od prijašnjih godina.

Poziva prisutne da do kraja ponovne javne rasprave podnesu prijedloge i primjedbe, te da će na iste biti stručno odgovoreno i udovoljeno ukoliko bude uvjeta. Navodi kako na pitanja za

čiji je odgovor potrebna dublja analiza i navodi da će građani dobiti pisani odgovor, a da se sa svojim podacima upišu u knjigu primjedbi.

Navodi kako širenje građevinskog područja naselja nije trenutno moguće, međutim kako će biti moguće izvršiti rekompoziciju, a da će se prvenstveno uvažavati primjedbe za područja za koja je omogućeno priključenje za infrastrukturu.

Prilazi se postavljanu pitanja zainteresiranih sudionika javnog izlaganja.

Gradanin navodi da mu nije jasan odgovor na primjedbu tijekom prethodne javne rasprave i pokazuje odgovor stručnom izrađivaču, a stručni izrađivač navodi kako je odgovor sukladan Zakonu o prostornom uređenju. Također objašnjava gradaninu koje su u mogućnosti na njegovoj nekretnini, budući da se tu nalazi jednostavna zgrada izgrađena prije 1968. godine.

Nadalje se javlja mještanim koji navodi kako su svi upoznati s njegovim slučajem u Gornjim Begonjićima, te postavlja pitanje koji su uvjeti za proširivanje građevinske zone. Odgovara mu se kako je kupio poljoprivredno zemljište i kako je razumljiva njegova ogorčenost, međutim kako trenutno nema uvjeta za širenje građevinskog područja, ali kako će u budućnosti svakako imati velike izgleda za to budući da ima riješen pristupni putu širine do 6 metara i kako tu prolazi kanal za oborinske vode, te kako će u narednim izmjenama PPU-a građevinsko područje naselja širiti prvenstveno uz prometnice.

Nadalje mještanim postavlja pitanje vezano uz tekstualni dio, čl. 17. te stručni izrađivač razjašnjava istu odredbu, nakon čega gradanin zadovoljan razjašnjenjem postavlja i pitanje za čl.47 gdje mu se također daje stručno tumačenje od strane izrađivača plana.

Poziva ga kao i ostale prisutne također da pisanu primjedbu ukoliko ima dodanih pitanja, kojoj će biti udovoljeno ukoliko budu ispunjeni zakonski uvjeti.

Prisutni nemaju više pitanja te se završava javno izlaganje.

Sastavni dio ovog zapisnika je Popis prisutnih.

Završeno: 19,52 sati

OPĆINA PRIVLAKA

Jedinstveni upravni odjel

Pročelnica

Ivana Skoblar, mag. iur.



POPIS PRISUTNIH NA JAVNOM IZLAGANJU

U PONOVOJ JAVNOJ RASPRAVI O PRIJEDLOGU III IZMJENA I DOPUNA PROSTORNOG PLANA  
UREĐENJA

24. svibnja 2019.g.

R.BR.	IME I PREZIME	ADRESA	POTPIS
1	MARTINA JURIN	LADARETSKA 6, PREKO	M. Jurin
2	GAJPAR BEGOVIJA	Lovčeva kućice 4	G. Begovija
3	NIKICA BEGOVIJA	107 KUNTE 27	N. Begovija
4	VINA ŠKIBOLA	PUT POPUNE MUEVE 1	V. Škibola
5	IVANA ŠKOBLAR	Put Škoblara 60	I. Škoblara
6	Vinko Škoblara	Put Škoblara 89	V. Škoblara
7	Ante Bilušić	PUT ŽULJAVCA 11	A. Bilušić
8	Ivan Gjevan	G. Begoviji bb.	I. Gjevan
9	Lepo Gjevan	G. Begoviji bb.	L. Gjevan
10	Gordan Gjevan	Biogradska 1	G. Gjevan
11	FIUKO LABURA	1001 PUTE 200111	F. Labura
12	ŠIME KRŠLOVIĆ	PUT. M. KRŠLOVIĆ 88	Š. Kršlović
13	JUAN ŠKOBLAR		J. Škoblara
14	Mica Škoblara	AŠENJA 1	M. Škoblara
15	MARTINA ŠKOBLAR	PUT ŠKOBLARA 75	M. Škoblara
16	ANTONIO GLAVAN	PUT ROKVIC 24	A. Glavan
17	NEBOJŠA VEJHEKA	ŠIME LJUBAVCA 10	N. Vejheka
18			
19			

## **2. POPIS SUDIONIKA U PONOVNÓJ JAVNOJ RASPRAVI KOJI SU POZVANI POSEBNOM OBAVIJESTI O JAVNOJ RASPRAVI**

Sukladno članku 97. Zakona o prostornom uređenju javnopravnim tijelima određenim posebnim propisima koja su dala ili trebala dati zahtjeve za izradu prostornog plana dostavljena je posebna pisana obavijest o ponovnoj javnoj raspravi o Prijedlogu III. Izmjena i dopuna Prostornog plana uređenja Općine Privlaka.

Od navedenih javnopravnih tijela do završetka javnog uvida svoja mišljenja dostavili su:

1. Ministarstvo obrane, Uprava za materijalne resurse, Sektor za vojnu infrastrukturu –nema primjedbi na Plan
2. Ministarstvo unutarnjih poslova, PU Zadarska –nema primjedbi na Plan
3. Hrvatske šume d.o.o. - primjedba se prihvaća
4. Hrvatski operator prijenosnog sustava d.o.o., Prijenosno područje Split –nema primjedbi na Plan
5. Ministarstvo kulture, Uprava za zaštitu kulturne baštine, Konzervatorski odjel u Zadru – nema primjedbi na Plan.



REPUBLIKA HRVATSKA  
ZADARSKA ŽUPANIJA



OPĆINA PRIVLAKA  
Ivana Pavla II 46  
23233 PRIVLAKA

KLASA: 350-02/17-01/04

URBROJ: 2198/28-03-19-45

Privlaka, 29. travnja 2019. godine

**Predmet: III. Izmjene i dopune Prostornog plana Općine Privlaka  
-posebna obavijest o ponovnoj javnoj raspravi**

Poštovani,  
sukladno članku 97. Zakona o prostornom uređenju („Narodne novine“ broj 153/13, 65/17, 114/18, 39/19) dostavljamo Vam posebnu pisanu obavijest o ponovnoj javnoj raspravi o Prijedlogu III. Izmjena i dopuna Prostornog plana uređenja Općine Privlaka.

Početak javnog uvida je 3. svibnja 2019. godine, a završetak 3. lipnja 2019. g.  
Javno izlaganje održati će se 24. Svibnja 2019. g. u zgradi Osnovne škole Privlaka na adresi Ivana Pavla II 53 u Privlaci s početkom u 19,00 sati.

U prilogu Vam dostavljamo objavu ponovne javne rasprave te Vas molimo da sukladno članku 101. Zakona o prostornom uređenju dostavite svoje mišljenje zaključno do 3. lipnja 2019. g.

Navedeni Prijedlog III. Izmjena i dopuna Prostornog plana Općine Privlaka biti će u digitalnom obliku za vrijeme trajanja javnog uvida objavljen na mrežnoj stranici Općine Privlaka ([www.privlaka.hr](http://www.privlaka.hr)).

Ujedno Vas izvješćujemo da smo javnu raspravu dužni ponoviti sukladno mišljenju Uprave za prostorno uređenje i dozvole državnog značaja KLASA: 350-02/19-11/12, URBROJ: 531-06-1-19-2 od 12. travnja 2019. g. zbog činjenice što javna rasprava nije provedena u trajanju određenom Zakonom, a da su Vaša mišljenja koja ste prethodno dostavili uzeta u obzir prilikom izrade Konačnog prijedloga.

Sve dodatne informacije mogu se dobiti u Jedinственном upravnom odjelu Općine Privlaka, Ivana Pavla II 46, 23233 Privlaka, na broj telefona 023/367-561 ili putem elektroničke pošte na adresu [procelnik@privlaka.hr](mailto:procelnik@privlaka.hr).

S poštovanjem,



Pročelnica  
Ivana Skoblar, mag.iur.

Dostaviti:

1. Ministarstvo poljoprivrede, Ulica grada Vukovara 78, 10000 Zagreb
2. Ministarstvo poljoprivrede, Planinska 2a, 10000 Zagreb
3. Ministarstvo regionalnog razvoja i fondova Europske unije, Miramarska cesta 22, 10000 Zagreb
4. Ministarstvo obrane, Uprava za materijalne resurse, Trg kralja Petra Krešimira IV, 10000 Zagreb
5. Hrvatske vode, Vodnogospodarski odjel za slivove južnog Jadrana, Vukovarska 35, 21000 Split
6. Ministarstvo kulture, Uprava za zaštitu kulturne baštine, Konzervatorski odjel u Zadru, Ilije Smiljančića 3, 23000 Zadar
7. Komunalno društvo Artić d.o.o., Ivana Pavla II 46, 23233 Privlaka
8. Vodovod d.o.o. Zadar, Špire Brusine 17, 23000 Zadar
9. Hrvatske ceste d.o.o., Nikole Tesle 14b, 23000 Zadar
10. Županijska uprava za ceste Zadarske županije, Zrinsko-Frankopanska 10/2, 23000 Zadar
11. Ministarstvo zaštite okoliša i energetike, Uprava za zaštitu prirode, Radnička cesta 80, 10000 Zagreb
12. Hrvatske šume, Šumarija Zadar, Vjekoslava Maštrovića 12, 23000 Zadar
13. Ministarstvo unutarnjih poslova, PU Zadarska, Sektor upravnih i inspekcijskih poslova, Andrije Hebranga bb, 23000 Zadar
14. Državna uprava i zaštita za spašavanje, Područni ured Zadar, Andrije Hebranga 11c, 23000 Zadar
15. Ministarstvo državne imovine, Ulica Ivana Dežmana 10, 10000 Zagreb
16. Zadarska županija, Upravni odjel za provedbu dokumenata prostornog uređenja, zaštitu okoliša i komunalne poslove, Fra Brne Kmarutića 13/1, 23000 Zadar
17. Zavod za prostorno uređenje Zadarske županije, Braće Vranjana 11, 23000 Zadar
18. Hrvatska regulatorna agencija za mrežne djelatnosti, Ulica Roberta Frangeša Mihanovića 9, 10110 Zagreb
19. PLINACRO d.o.o., Sektor održavanja i razvoja transportnog sustava, Savska cesta 88a, 10000 Zagreb
20. Lučka kapetanija Zadar, Liburnska obala 8, 23000 Zadar
21. Županijska lučka uprava Zadar, Liburnska obala 6/5, 23000 Zadar
22. Odašiljači i veze d.o.o., Ulica grada Vukovara 269d, 10000 Zagreb
23. Hrvatska elektroprivreda d.d., Elektra Zadar, Ulica kralja Dmitra Zvonimira 8, 23000 Zadar
24. HOPS Hrvatski operator prijenosnog sustava d.o.o., Sektor za razvoj, investicije i izgradnju, Kupska 4, 10000 Zagreb
25. HOPS Hrvatski operator prijenosnog sustava d.o.o., PRP Split, Ljudevita Posavskog prijenosnog sustava d.o.o., PRP Split, Ljudevita Posavskog 5, 21000 Split
26. Grad Nin, Višeslavov trg 1, 23232 Nin
27. Općina Vrši, Dr. Franje Tuđmana 6, 23235 Vrši
28. Općina Vir, Trg Sv. Jurja 1, 23234 Vir
29. Vodovod Vir, Trg Sv. Jurja bb., 23234 Vir

POŠILJATELJ:

POVRATNICA

NAZIV PISMENA: OPAVIJEŠT

BROJČANA OZNAKA PISMENA:

KLASA: 350-02/17-01/04

URBROJ:

BROJ PRILOGA: 2

NA ADRESU PRIMATELJA:

MINISTARSTVO 1

POLYOPRIVREDE

VRATITI NA ADRESU POŠILJATELJA:

OPĆINA PRIVLAKA

IVANA PAVLA II 40

23233 PRIVLAKA

POŠILJATELJ:

POVRATNICA

NAZIV PISMENA: OPAVIJEŠT

BROJČANA OZNAKA PISMENA:

KLASA: 350-02/17-01/04

URBROJ:

BROJ PRILOGA: 2

NA ADRESU PRIMATELJA:

MINISTARSTVO REG.

RAZVOJA I FONDOVA

EU

VRATITI NA ADRESU POŠILJATELJA:

OPĆINA PRIVLAKA

IVANA PAVLA II 40

23233 PRIVLAKA

POŠILJATELJ:

POVRATNICA

NAZIV PISMENA: OPAVIJEŠT

BROJČANA OZNAKA PISMENA:

KLASA: 350-02/17-01/04

URBROJ:

BROJ PRILOGA: 2

NA ADRESU PRIMATELJA:

MINISTARSTVO OBRANE

VRATITI NA ADRESU POŠILJATELJA:

OPĆINA PRIVLAKA

IVANA PAVLA II 40

23233 PRIVLAKA



DOSTAVNICA

Potvrđujem da sam danas \_\_\_\_\_ dan, mjesec i godina primatka - ispisati riječima 05. 2019 godine,

primio označeno pismo.

Potpis primatelja: \_\_\_\_\_ REPUBLIKA HRVATSKA  
AR RF 35 017 044 2 HR

Datum: \_\_\_\_\_ Potpis dostavljača: \_\_\_\_\_

1. Budući da dana \_\_\_\_\_ u \_\_\_\_\_ sati primatelj nije zatečen na mjestu dostave, ostavljena mu je pisana obavijest o tome da će sljedeća dostava biti izvršena dana \_\_\_\_\_ između \_\_\_\_\_ sati te da u naznačeno vrijeme bude na mjestu dostave radi uručjenja pismena. Do tada pismo može preuzeti u poštanskom uredu na adresi naznačenoj u obavijesti.

Datum: \_\_\_\_\_

Potpis dostavljača: \_\_\_\_\_

Napomena dostavljača u slučaju neisporuke (navesti razloge zbog kojih pismo nije moguće dostaviti): \_\_\_\_\_

2. Budući da primatelj u naznačeni dan i vrijeme nije zatečen na mjestu dostave ili odbija primiti pismo, isto mu je ostavljeno u poštanskom sandučiću, pretincu, na vratima ili na drugom vidljivom mjestu (označiti razlog).

Datum: \_\_\_\_\_

Potpis dostavljača: \_\_\_\_\_

DOSTAVNICA

06-05-2019

Potvrđujem da sam danas \_\_\_\_\_ dan, mjesec i godina primatka - ispisati riječima 06. 2019 godine,

primio označeno pismo.

Potpis primatelja: \_\_\_\_\_ REPUBLIKA HRVATSKA  
AR RF 35 017 045 6 HR

Datum: \_\_\_\_\_ Potpis dostavljača: \_\_\_\_\_

1. Budući da dana \_\_\_\_\_ u \_\_\_\_\_ sati primatelj nije zatečen na mjestu dostave, ostavljena mu je pisana obavijest o tome da će sljedeća dostava biti izvršena dana \_\_\_\_\_ između \_\_\_\_\_ sati te da u naznačeno vrijeme bude na mjestu dostave radi uručjenja pismena. Do tada pismo može preuzeti u poštanskom uredu na adresi naznačenoj u obavijesti.

Datum: \_\_\_\_\_

Potpis dostavljača: \_\_\_\_\_

Napomena dostavljača u slučaju neisporuke (navesti razloge zbog kojih pismo nije moguće dostaviti): \_\_\_\_\_

2. Budući da primatelj u naznačeni dan i vrijeme nije zatečen na mjestu dostave ili odbija primiti pismo, isto mu je ostavljeno u poštanskom sandučiću, pretincu, na vratima ili na drugom vidljivom mjestu (označiti razlog).

Datum: \_\_\_\_\_

Potpis dostavljača: \_\_\_\_\_

DOSTAVNICA

08-05-2019

Potvrđujem da sam danas \_\_\_\_\_ dan, mjesec i godina primatka - ispisati riječima 08. 2019 godine,

primio označeno pismo.

Potpis primatelja: \_\_\_\_\_ REPUBLIKA HRVATSKA  
AR RF 35 017 042 5 HR

Datum: \_\_\_\_\_ Potpis dostavljača: \_\_\_\_\_

1. Budući da dana \_\_\_\_\_ u \_\_\_\_\_ sati primatelj nije zatečen na mjestu dostave, ostavljena mu je pisana obavijest o tome da će sljedeća dostava biti izvršena dana \_\_\_\_\_ između \_\_\_\_\_ sati te da u naznačeno vrijeme bude na mjestu dostave radi uručjenja pismena. Do tada pismo može preuzeti u poštanskom uredu na adresi naznačenoj u obavijesti.

Datum: \_\_\_\_\_

Potpis dostavljača: \_\_\_\_\_

Napomena dostavljača u slučaju neisporuke (navesti razloge zbog kojih pismo nije moguće dostaviti): \_\_\_\_\_

2. Budući da primatelj u naznačeni dan i vrijeme nije zatečen na mjestu dostave ili odbija primiti pismo, isto mu je ostavljeno u poštanskom sandučiću, pretincu, na vratima ili na drugom vidljivom mjestu (označiti razlog).

Datum: \_\_\_\_\_

Potpis dostavljača: \_\_\_\_\_

POŠILJATELJ:

POVRATNICA

NAZIV PISMENA: OBAVIJEŠT

BROJČANA OZNAKA PISMENA:

KLASA: 350-02/17-01/04

URBROJ:

BROJ PRILOGA: 2

NA ADRESU PRIMATELJA:

HRV. VOĐE SPLIT

VRATITI NA ADRESU POŠILJATELJA:

OPĆINA PRIVLAKA

IVANA PAVLA 1146

23233 PRIVLAKA

POŠILJATELJ:

POVRATNICA

NAZIV PISMENA: OBAVIJEŠT

BROJČANA OZNAKA PISMENA:

KLASA: 350-02/17-01/04

URBROJ:

BROJ PRILOGA: 2

NA ADRESU PRIMATELJA:

MINISTARSTVO KULTURE

VRATITI NA ADRESU POŠILJATELJA:

OPĆINA PRIVLAKA

IVANA PAVLA 1146

23233 PRIVLAKA

POŠILJATELJ:

POVRATNICA

NAZIV PISMENA: OBAVIJEŠT

BROJČANA OZNAKA PISMENA:

KLASA: 350-02/17-01/04

URBROJ:

BROJ PRILOGA: 2

NA ADRESU PRIMATELJA:

KOMUNALNO RTIĆ

VRATITI NA ADRESU POŠILJATELJA:

OPĆINA PRIVLAKA

IVANA PAVLA 1146

23233 PRIVLAKA

DOSTAVNICA

Potvrđujem da sam danas 20 dan, mjesec i godina primitka - ispisati riječima 20 godine, primio označeno pismeno.

Potpis primatelja: HRVATSKE VODE AR RF 35 017 041 HR Datum: 09-05-2019 Potpis dostavljača: \_\_\_\_\_

1. Budući da dana \_\_\_\_\_ u \_\_\_\_\_ sati primatelj nije zatečen na mjestu dostave, ostavljena mu je pisana obavijest o tome da će sljedeća dostava biti izvršena dana \_\_\_\_\_ između \_\_\_\_\_ sati te da u naznačeno vrijeme bude na mjestu dostave radi uručjenja pismena. Do tada pismeno može preuzeti u poštanskom uredu na adresi naznačenoj u obavijesti.

Datum: \_\_\_\_\_ Datum: \_\_\_\_\_ Potpis dostavljača: \_\_\_\_\_ Potpis dostavljača: \_\_\_\_\_

Napomena dostavljača u slučaju neisporuke (navesti razloge zbog kojih pismeno nije moguće dostaviti): \_\_\_\_\_

DOSTAVNICA

Potvrđujem da sam danas 09-05-2019 dan, mjesec i godina primitka - ispisati riječima 20 godine, primio označeno pismeno.

Potpis primatelja: \_\_\_\_\_ AR RF 35 017 040 HR Datum: \_\_\_\_\_ Potpis dostavljača: \_\_\_\_\_

1. Budući da dana \_\_\_\_\_ u \_\_\_\_\_ sati primatelj nije zatečen na mjestu dostave, ostavljena mu je pisana obavijest o tome da će sljedeća dostava biti izvršena dana \_\_\_\_\_ između \_\_\_\_\_ sati te da u naznačeno vrijeme bude na mjestu dostave radi uručjenja pismena. Do tada pismeno može preuzeti u poštanskom uredu na adresi naznačenoj u obavijesti.

Datum: \_\_\_\_\_ Datum: \_\_\_\_\_ Potpis dostavljača: \_\_\_\_\_ Potpis dostavljača: \_\_\_\_\_

Napomena dostavljača u slučaju neisporuke (navesti razloge zbog kojih pismeno nije moguće dostaviti): \_\_\_\_\_

DOSTAVNICA

Potvrđujem da sam danas 06-05 dan, mjesec i godina primitka - ispisati riječima 20 godine, primio označeno pismeno.

Potpis primatelja: \_\_\_\_\_ AR RF 35 017 039 HR Datum: \_\_\_\_\_ Potpis dostavljača: \_\_\_\_\_

1. Budući da dana \_\_\_\_\_ u \_\_\_\_\_ sati primatelj nije zatečen na mjestu dostave, ostavljena mu je pisana obavijest o tome da će sljedeća dostava biti izvršena dana \_\_\_\_\_ između \_\_\_\_\_ sati te da u naznačeno vrijeme bude na mjestu dostave radi uručjenja pismena. Do tada pismeno može preuzeti u poštanskom uredu na adresi naznačenoj u obavijesti.

Datum: \_\_\_\_\_ Datum: \_\_\_\_\_ Potpis dostavljača: \_\_\_\_\_ Potpis dostavljača: \_\_\_\_\_

Napomena dostavljača u slučaju neisporuke (navesti razloge zbog kojih pismeno nije moguće dostaviti): \_\_\_\_\_

POŠILJATELJ:

POVRATNICA

NAZIV PISMENA: OBAVLEST

BROJČANA OZNAKA PISMENA:

KLASA: 350-02/17-01/04

URBROJ: \_\_\_\_\_

BROJ PRILOGA: 2

NA ADRESU PRIMATELJA:

VODOVOD ZADAR

VRATITI NA ADRESU POŠILJATELJA:

OPĆINA PRIVLAKA

IVANA PAVLA 11 46

23233 PRIVLAKA

POŠILJATELJ:

POVRATNICA

NAZIV PISMENA: OBAVLEST

BROJČANA OZNAKA PISMENA:

KLASA: 350-02/17-01/04

URBROJ: \_\_\_\_\_

BROJ PRILOGA: 2

NA ADRESU PRIMATELJA:

HRVATSKE CESTE

ZADAR

VRATITI NA ADRESU POŠILJATELJA:

OPĆINA PRIVLAKA

IVANA PAVLA 11 46

23233 PRIVLAKA

POŠILJATELJ:

POVRATNICA

NAZIV PISMENA: OBVIJEST

BROJČANA OZNAKA PISMENA:

KLASA: 350-02/17-01/04

URBROJ: \_\_\_\_\_

BROJ PRILOGA: 2

NA ADRESU PRIMATELJA:

ŽUP UPRNA ZA CESTE

ZAD ŽUP

VRATITI NA ADRESU POŠILJATELJA:

OPĆINA PRIVLAKA

IVANA PAVLA 11 46

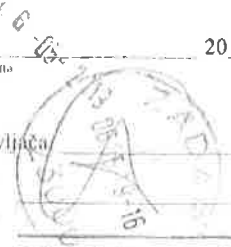
23233 PRIVLAKA

DOSTAVNICA

Potvrđujem da sam danas \_\_\_\_\_ dan, mjesec i godina primatka - ispisati rječiima \_\_\_\_\_ 20 \_\_\_\_\_ godine,  
primio označeno pismeno.

Potpis primatelja: \_\_\_\_\_ Ime i prezime dostavljača: \_\_\_\_\_

Datum: \_\_\_\_\_ Potpis dostavljača: \_\_\_\_\_



1. Budući da dana \_\_\_\_\_ u \_\_\_\_\_ sati primatelj nije zatečen na mjestu dostave, ostavljena mu je pisana obavijest o tome da će sljedeća dostava biti izvršena dana \_\_\_\_\_ između \_\_\_\_\_ sati te da u naznačeno vrijeme bude na mjestu dostave radi uručenja pismena. Do tada pismeno može preuzeti u poštanskom uredu na adresi naznačenoj u obavijesti.

Datum: \_\_\_\_\_

Potpis dostavljača: \_\_\_\_\_

Napomena dostavljača u slučaju neisporuke (navesti razloge zbog kojih pismeno nije moguće dostaviti): \_\_\_\_\_

2. Budući da primatelj u naznačeni dan i vrijeme nije zatečen na mjestu dostave ili odbija primiti pismeno, isto mu je ostavljeno u poštanskom sandučiću, pretincu, na vratima ili na drugom vidljivom mjestu (označiti razlog).

Datum: \_\_\_\_\_


Potpis dostavljača: \_\_\_\_\_

DOSTAVNICA

Potvrđujem da sam danas \_\_\_\_\_ dan, mjesec i godina primatka - ispisati rječiima \_\_\_\_\_ 20 \_\_\_\_\_ godine,  
primio označeno pismeno.

Potpis primatelja: \_\_\_\_\_ Ime i prezime dostavljača: \_\_\_\_\_

Datum: \_\_\_\_\_ Potpis dostavljača: \_\_\_\_\_



1. Budući da dana \_\_\_\_\_ u \_\_\_\_\_ sati primatelj nije zatečen na mjestu dostave, ostavljena mu je pisana obavijest o tome da će sljedeća dostava biti izvršena dana \_\_\_\_\_ između \_\_\_\_\_ sati te da u naznačeno vrijeme bude na mjestu dostave radi uručenja pismena. Do tada pismeno može preuzeti u poštanskom uredu na adresi naznačenoj u obavijesti.

Datum: \_\_\_\_\_

Potpis dostavljača: \_\_\_\_\_

Napomena dostavljača u slučaju neisporuke (navesti razloge zbog kojih pismeno nije moguće dostaviti): \_\_\_\_\_

2. Budući da primatelj u naznačeni dan i vrijeme nije zatečen na mjestu dostave ili odbija primiti pismeno, isto mu je ostavljeno u poštanskom sandučiću, pretincu, na vratima ili na drugom vidljivom mjestu (označiti razlog).

Datum: \_\_\_\_\_

Potpis dostavljača: \_\_\_\_\_

DOSTAVNICA

Potvrđujem da sam danas \_\_\_\_\_ dan, mjesec i godina primatka - ispisati rječiima \_\_\_\_\_ 20 \_\_\_\_\_ godine,  
primio označeno pismeno.

Potpis primatelja: \_\_\_\_\_ Ime i prezime dostavljača: \_\_\_\_\_

Datum: \_\_\_\_\_ Potpis dostavljača: \_\_\_\_\_



1. Budući da dana \_\_\_\_\_ u \_\_\_\_\_ sati primatelj nije zatečen na mjestu dostave, ostavljena mu je pisana obavijest o tome da će sljedeća dostava biti izvršena dana \_\_\_\_\_ između \_\_\_\_\_ sati te da u naznačeno vrijeme bude na mjestu dostave radi uručenja pismena. Do tada pismeno može preuzeti u poštanskom uredu na adresi naznačenoj u obavijesti.

Datum: \_\_\_\_\_

Potpis dostavljača: \_\_\_\_\_

Napomena dostavljača u slučaju neisporuke (navesti razloge zbog kojih pismeno nije moguće dostaviti): \_\_\_\_\_

2. Budući da primatelj u naznačeni dan i vrijeme nije zatečen na mjestu dostave ili odbija primiti pismeno, isto mu je ostavljeno u poštanskom sandučiću, pretincu, na vratima ili na drugom vidljivom mjestu (označiti razlog).

Datum: \_\_\_\_\_

Potpis dostavljača: \_\_\_\_\_

POŠILJATELJ:

POVRATNICA

NAZIV PISMENA: OPAVIJEŠT

BROJČANA OZNAKA PISMENA:

KLASA: 350-02/17-01/04

URBROJ: \_\_\_\_\_

BROJ PRILOGA: 2

NA ADRESU PRIMATELJA:

MINISTARSTVO ZAŠ

OKOLIŠA ZAGREB

VRATITI NA ADRESU POŠILJATELJA:

OPĆINA PRIVLAKA

IVANA PAVLA II 46

23233 PRIVLAKA

POŠILJATELJ:

POVRATNICA

NAZIV PISMENA: OPAVIJEŠT

BROJČANA OZNAKA PISMENA:

KLASA: 350-02/17-01/04

URBROJ: \_\_\_\_\_

BROJ PRILOGA: 2

NA ADRESU PRIMATELJA:

HRV. ŠUME, ZADAR

VRATITI NA ADRESU POŠILJATELJA:

OPĆINA PRIVLAKA

IVANA PAVLA II 46

23233 PRIVLAKA

POŠILJATELJ:

POVRATNICA

NAZIV PISMENA: OPAVIJEŠT

BROJČANA OZNAKA PISMENA:

KLASA: 350-02/17-01/04

URBROJ: \_\_\_\_\_

BROJ PRILOGA: 2

NA ADRESU PRIMATELJA:

MUP ZADAR

VRATITI NA ADRESU POŠILJATELJA:

OPĆINA PRIVLAKA

IVANA PAVLA II 46

23233 PRIVLAKA

DOSTAVNICA

Potvrđujem da sam danas 06 - 05 - 2019 dan, mjesec i godina primatka - ispisati rješenja 20 godine, primio označeno pismeno. Potpis primatelja: [Signature] Potpis dostavljača: [Signature]

1. Budući da dana ... u ... sati primatelj nije zatečen na mjestu dostave, ostavljena mu je pisana obavijest o tome da će sljedeća dostava biti izvršena dana ... između ... sati te da u naznačeno vrijeme bude na mjestu dostave radi uručenja pismena. Do tada pismeno može preuzeti u poštanskom uredu na adresi naznačenoj u obavijesti. Datum: ... Potpis dostavljača: ... Napomena dostavljača u slučaju neisporuke (navesti razloge zbog kojih pismeno nije moguće dostaviti): ...

DOSTAVNICA

Potvrđujem da sam danas 07-05-2019 dan, mjesec i godina primatka - ispisati rješenja 20 godine, primio označeno pismeno. Potpis primatelja: [Signature] Potpis dostavljača: [Signature]

1. Budući da dana ... u ... sati primatelj nije zatečen na mjestu dostave, ostavljena mu je pisana obavijest o tome da će sljedeća dostava biti izvršena dana ... između ... sati te da u naznačeno vrijeme bude na mjestu dostave radi uručenja pismena. Do tada pismeno može preuzeti u poštanskom uredu na adresi naznačenoj u obavijesti. Datum: ... Potpis dostavljača: ... Napomena dostavljača u slučaju neisporuke (navesti razloge zbog kojih pismeno nije moguće dostaviti): ...

DOSTAVNICA

Potvrđujem da sam danas 06 - 05 - 2019 dan, mjesec i godina primatka - ispisati rješenja 20 godine, primio označeno pismeno. Potpis primatelja: [Signature] Potpis dostavljača: [Signature]

1. Budući da dana ... u ... sati primatelj nije zatečen na mjestu dostave, ostavljena mu je pisana obavijest o tome da će sljedeća dostava biti izvršena dana ... između ... sati te da u naznačeno vrijeme bude na mjestu dostave radi uručenja pismena. Do tada pismeno može preuzeti u poštanskom uredu na adresi naznačenoj u obavijesti. Datum: ... Potpis dostavljača: ... Napomena dostavljača u slučaju neisporuke (navesti razloge zbog kojih pismeno nije moguće dostaviti): ...

POŠILJATELJ ✓

POVRATNICA

NAZIV PISMENA: OBAVIJEŠT  
BROJČANA OZNAKA PISMENA:  
KLASA: 350-02/17-01/04  
URBROJ: \_\_\_\_\_  
BROJ PRILOGA: 2  
NA ADRESU PRIMATELJA:  
DRE. UPRAVA I ZAŠTITA  
ZADAR

VRATITI NA ADRESU POŠILJATELJA:

OPĆINA PRIVLAKA  
IVANA PAVLA II 48  
23233 PRIVLAKA

POŠILJATELJ:

POVRATNICA

NAZIV PISMENA: OBAVIJEŠT  
BROJČANA OZNAKA PISMENA:  
KLASA: 350-02/17-01/04  
URBROJ: \_\_\_\_\_  
BROJ PRILOGA: 2  
NA ADRESU PRIMATELJA:  
ZAD. ŽUPANIJA

VRATITI NA ADRESU POŠILJATELJA:

OPĆINA PRIVLAKA  
IVANA PAVLA II 48  
23233 PRIVLAKA

POŠILJATELJ:

POVRATNICA

NAZIV PISMENA: OBAVIJEŠT  
BROJČANA OZNAKA PISMENA:  
KLASA: 350-02/17-01/04  
URBROJ: \_\_\_\_\_  
BROJ PRILOGA: 2  
NA ADRESU PRIMATELJA:  
MINISTARSTVO DRE.  
IMOVINE

VRATITI NA ADRESU POŠILJATELJA:

OPĆINA PRIVLAKA  
IVANA PAVLA II 48  
23233 PRIVLAKA



DOSTAVNICA

Potvrđujem da sam danas \_\_\_\_\_ dan, mjesec i godina primitka - ispisati riječima \_\_\_\_\_ 20 \_\_\_\_\_ godine,

primio označeno pismo.

Potpis primatelja: \_\_\_\_\_

Datum: \_\_\_\_\_

AR RF 35 017 053 5 HR

Potpis dostavljača: \_\_\_\_\_

1. Budući da dana \_\_\_\_\_ u \_\_\_\_\_ sati primatelj nije zatečen na mjestu dostave, ostavljena mu je pisana obavijest o tome da će sljedeća dostava biti izvršena dana \_\_\_\_\_ između \_\_\_\_\_ sati te da u naznačeno vrijeme bude na mjestu dostave radi uručjenja pismena. Do tada pismo može preuzeti u poštanskom uredu na adresi naznačenoj u obavijesti.

Datum: \_\_\_\_\_

Potpis dostavljača: \_\_\_\_\_

Napomena dostavljača u slučaju neisporuke (navesti razloge zbog kojih pismo nije moguće dostaviti): \_\_\_\_\_

2. Budući da primatelj u naznačeni dan i vrijeme nije zatečen na mjestu dostave ili odbija primiti pismo, isto mu je ostavljeno u poštanskom sandučiću, pretincu, na vratima ili na drugom vidljivom mjestu (označiti razlog).

Datum: \_\_\_\_\_

Potpis dostavljača: \_\_\_\_\_

DOSTAVNICA

Potvrđujem da sam danas \_\_\_\_\_ dan, mjesec i godina primitka - ispisati riječima \_\_\_\_\_ 20 \_\_\_\_\_ godine,

primio označeno pismo.

Potpis primatelja: \_\_\_\_\_

Datum: \_\_\_\_\_

AR RF 35 017 055 8 HR

Potpis dostavljača: \_\_\_\_\_

1. Budući da dana \_\_\_\_\_ u \_\_\_\_\_ sati primatelj nije zatečen na mjestu dostave, ostavljena mu je pisana obavijest o tome da će sljedeća dostava biti izvršena dana \_\_\_\_\_ između \_\_\_\_\_ sati te da u naznačeno vrijeme bude na mjestu dostave radi uručjenja pismena. Do tada pismo može preuzeti u poštanskom uredu na adresi naznačenoj u obavijesti.

Datum: \_\_\_\_\_

Potpis dostavljača: \_\_\_\_\_

Napomena dostavljača u slučaju neisporuke (navesti razloge zbog kojih pismo nije moguće dostaviti): \_\_\_\_\_

2. Budući da primatelj u naznačeni dan i vrijeme nije zatečen na mjestu dostave ili odbija primiti pismo, isto mu je ostavljeno u poštanskom sandučiću, pretincu, na vratima ili na drugom vidljivom mjestu (označiti razlog).

Datum: \_\_\_\_\_

Potpis dostavljača: \_\_\_\_\_

DOSTAVNICA

Potvrđujem da sam danas \_\_\_\_\_ dan, mjesec i godina primitka - ispisati riječima \_\_\_\_\_ 20 \_\_\_\_\_ godine,

primio označeno pismo.

Potpis primatelja: \_\_\_\_\_

Datum: \_\_\_\_\_

AR RF 35 017 054 4 HR

Potpis dostavljača: \_\_\_\_\_

1. Budući da dana \_\_\_\_\_ u \_\_\_\_\_ sati primatelj nije zatečen na mjestu dostave, ostavljena mu je pisana obavijest o tome da će sljedeća dostava biti izvršena dana \_\_\_\_\_ između \_\_\_\_\_ sati te da u naznačeno vrijeme bude na mjestu dostave radi uručjenja pismena. Do tada pismo može preuzeti u poštanskom uredu na adresi naznačenoj u obavijesti.

Datum: \_\_\_\_\_

Potpis dostavljača: \_\_\_\_\_

Napomena dostavljača u slučaju neisporuke (navesti razloge zbog kojih pismo nije moguće dostaviti): \_\_\_\_\_

2. Budući da primatelj u naznačeni dan i vrijeme nije zatečen na mjestu dostave ili odbija primiti pismo, isto mu je ostavljeno u poštanskom sandučiću, pretincu, na vratima ili na drugom vidljivom mjestu (označiti razlog).

Datum: \_\_\_\_\_

Potpis dostavljača: \_\_\_\_\_

POŠILJATELJ:

POVRATNICA

NAZIV PISMENA: OBAVIJEŠT

BROJČANA OZNAKA PISMENA:

KLASA: 350-02/17-01/04

URBROJ: \_\_\_\_\_

BROJ PRILOGA: 2

NA ADRESU PRIMATELJA:

HRV. REGULATORNA

AGEN. ZA MREŽNE

DJELATNOSTI

VRATITI NA ADRESU POŠILJATELJA:

OPĆINA PRIVLAKA

IVANA PAVLA 1146

23233 PRIVLAKA

POŠILJATELJ:

POVRATNICA

NAZIV PISMENA: OBAVIJEŠT

BROJČANA OZNAKA PISMENA:

KLASA: 350-02/17-01/04

URBROJ: \_\_\_\_\_

BROJ PRILOGA: 2

NA ADRESU PRIMATELJA:

PLINACRO

VRATITI NA ADRESU POŠILJATELJA:

OPĆINA PRIVLAKA

IVANA PAVLA 1146

23233 PRIVLAKA

POŠILJATELJ:

POVRATNICA

NAZIV PISMENA: OBAVIJEŠT

BROJČANA OZNAKA PISMENA:

KLASA: 350-02/17-01/04

URBROJ: \_\_\_\_\_

BROJ PRILOGA: 2

NA ADRESU PRIMATELJA:

LUČKA KAPETANIJA

ZADAR

VRATITI NA ADRESU POŠILJATELJA:

OPĆINA PRIVLAKA

IVANA PAVLA 1146

23233 PRIVLAKA

DOSTAVNICA

Potvrđujem da sam danas 6. 5. 2019 godine,

primio označeno pismeno.

Potpis primatelja: \_\_\_\_\_

Datum: 06-05-2019

Potpis dostavljača: \_\_\_\_\_

1. Budući da dana \_\_\_\_\_ u \_\_\_\_\_ sati primatelj nije zatečen na mjestu dostave, ostavljena mu je pisana obavijest o tome da će sljedeća dostava biti izvršena dana \_\_\_\_\_ između \_\_\_\_\_ sati te da u naznačeno vrijeme bude na mjestu dostave radi uručenja pismena. Do tada pismeno može preuzeti u poštanskom uredu na adresi naznačenoj u obavijesti.

Datum: \_\_\_\_\_

Potpis dostavljača: \_\_\_\_\_

2. Budući da primatelj u naznačeni dan i vrijeme nije zatečen na mjestu dostave ili odbija primiti pismeno, isto mu je ostavljeno u poštanskom sandučiću, pretincu, na vratima ili na drugom vidljivom mjestu (označiti razlog).

Datum: \_\_\_\_\_

Potpis dostavljača: \_\_\_\_\_

Napomena dostavljača u slučaju neisporuke (navesti razloge zbog kojih pismeno nije moguće dostaviti): \_\_\_\_\_

DOSTAVNICA

Potvrđujem da sam danas 6. 5. 2019 godine,

primio označeno pismeno.

Potpis primatelja: \_\_\_\_\_

Datum: \_\_\_\_\_

dan, mjesec i godina primatka - ispisati riječima

AR RF 35 017 058 9 HR

1. Budući da dana \_\_\_\_\_ u \_\_\_\_\_ sati primatelj nije zatečen na mjestu dostave, ostavljena mu je pisana obavijest o tome da će sljedeća dostava biti izvršena dana \_\_\_\_\_ između \_\_\_\_\_ sati te da u naznačeno vrijeme bude na mjestu dostave radi uručenja pismena. Do tada pismeno može preuzeti u poštanskom uredu na adresi naznačenoj u obavijesti.

Datum: \_\_\_\_\_

Potpis dostavljača: \_\_\_\_\_

2. Budući da primatelj u naznačeni dan i vrijeme nije zatečen na mjestu dostave ili odbija primiti pismeno, isto mu je ostavljeno u poštanskom sandučiću, pretincu, na vratima ili na drugom vidljivom mjestu (označiti razlog).

Datum: \_\_\_\_\_

Potpis dostavljača: \_\_\_\_\_

Napomena dostavljača u slučaju neisporuke (navesti razloge zbog kojih pismeno nije moguće dostaviti): \_\_\_\_\_

DOSTAVNICA

Potvrđujem da sam danas 6. 05. 2019 godine,

primio označeno pismeno.

Potpis primatelja: \_\_\_\_\_

Datum: \_\_\_\_\_

dan, mjesec i godina primatka - ispisati riječima

AR RF 35 017 059 2 HR

1. Budući da dana \_\_\_\_\_ u \_\_\_\_\_ sati primatelj nije zatečen na mjestu dostave, ostavljena mu je pisana obavijest o tome da će sljedeća dostava biti izvršena dana \_\_\_\_\_ između \_\_\_\_\_ sati te da u naznačeno vrijeme bude na mjestu dostave radi uručenja pismena. Do tada pismeno može preuzeti u poštanskom uredu na adresi naznačenoj u obavijesti.

Datum: \_\_\_\_\_

Potpis dostavljača: \_\_\_\_\_

2. Budući da primatelj u naznačeni dan i vrijeme nije zatečen na mjestu dostave ili odbija primiti pismeno, isto mu je ostavljeno u poštanskom sandučiću, pretincu, na vratima ili na drugom vidljivom mjestu (označiti razlog).

Datum: \_\_\_\_\_

Potpis dostavljača: \_\_\_\_\_

Napomena dostavljača u slučaju neisporuke (navesti razloge zbog kojih pismeno nije moguće dostaviti): \_\_\_\_\_

POŠILJATELJ:

POVRATNICA

NAZIV PISMENA: OBAVIJEŠT

BROJČANA OZNAKA PISMENA:

KLASA: 350-02/17-01/04

URBROJ: \_\_\_\_\_

BROJ PRILOGA: 2

NA ADRESU PRIMATELJA:

ŽUP. MJEŠKA UPRAVA  
ZADAR

VRATITI NA ADRESU POŠILJATELJA:

OPĆINA PRIVLAKA  
IVANA PAVLA 1146  
23233 PRIVLAKA

POŠILJATELJ:

POVRATNICA

NAZIV PISMENA: OBAVIJEŠT

BROJČANA OZNAKA PISMENA:

KLASA: 350-02/17-01/04

URBROJ: \_\_\_\_\_

BROJ PRILOGA: 2

NA ADRESU PRIMATELJA:

ODAZILJAČI I VEZE

VRATITI NA ADRESU POŠILJATELJA:

OPĆINA PRIVLAKA  
IVANA PAVLA 1146  
23233 PRIVLAKA

POŠILJATELJ:

POVRATNICA

NAZIV PISMENA: OBAVIJEŠT

BROJČANA OZNAKA PISMENA:

KLASA: 350-02/17-01/04

URBROJ: \_\_\_\_\_

BROJ PRILOGA: 2

NA ADRESU PRIMATELJA:

ELECTRA ZADAR

VRATITI NA ADRESU POŠILJATELJA:

OPĆINA PRIVLAKA  
IVANA PAVLA 1146  
23233 PRIVLAKA

DOSTAVNICA

Potvrđujem da sam danas 20. 9. godine, primio označeno pismo. dan, mjesec i godina primitka - ispisati rječinama

Potpis primatelja: [Signature] Potpis dostavljača: [Signature]

Datum: [Blank] AR RE 35 017 060 1 HR

1. Budući da dana ... u ... sati primatelj nije zatečen na mjestu dostave, ostavljena mu je pisana obavijest o tome da će sljedeća dostava biti izvršena dana ... između ... sati te da u naznačeno vrijeme bude na mjestu dostave radi uručenja pismena. Do tada pismo može preuzeti u poštanskom uredu na adresi naznačenoj u obavijesti.

Datum: [Blank] Potpis dostavljača: [Blank]

Napomena dostavljača u slučaju neisporuke (navesti razloge zbog kojih pismo nije moguće dostaviti): [Blank]

DOSTAVNICA

Potvrđujem da sam danas 20. 9. godine, primio označeno pismo. dan, mjesec i godina primitka - ispisati rječinama

Potpis primatelja: [Signature] Potpis dostavljača: [Signature]

Datum: [Blank] AR RE 35 017 061 5 HR

1. Budući da dana ... u ... sati primatelj nije zatečen na mjestu dostave, ostavljena mu je pisana obavijest o tome da će sljedeća dostava biti izvršena dana ... između ... sati te da u naznačeno vrijeme bude na mjestu dostave radi uručenja pismena. Do tada pismo može preuzeti u poštanskom uredu na adresi naznačenoj u obavijesti.

Datum: [Blank] Potpis dostavljača: [Blank]

Napomena dostavljača u slučaju neisporuke (navesti razloge zbog kojih pismo nije moguće dostaviti): [Blank]

DOSTAVNICA

Potvrđujem da sam danas 20. 9. godine, primio označeno pismo. dan, mjesec i godina primitka - ispisati rječinama

Potpis primatelja: [Signature] Potpis dostavljača: [Signature]

Datum: [Blank] AR RE 35 017 062 9 HR

1. Budući da dana ... u ... sati primatelj nije zatečen na mjestu dostave, ostavljena mu je pisana obavijest o tome da će sljedeća dostava biti izvršena dana ... između ... sati te da u naznačeno vrijeme bude na mjestu dostave radi uručenja pismena. Do tada pismo može preuzeti u poštanskom uredu na adresi naznačenoj u obavijesti.

Datum: [Blank] Potpis dostavljača: [Blank]

Napomena dostavljača u slučaju neisporuke (navesti razloge zbog kojih pismo nije moguće dostaviti): [Blank]

POŠILJATELJ:

POVRATNICA

NAZIV PISMENA: OBAVIJEŠT

BROJČANA OZNAKA PISMENA:

KLASA: 350-02/17-01/04

URBROJ: \_\_\_\_\_

BROJ PRILOGA: 2

NA ADRESU PRIMATELJA:

HOPS, HRV. OPERATOR  
PRIL. SUSTAVA ZPLIT

VRATITI NA ADRESU POŠILJATELJA:

OPĆINA PRIVLAKA  
IVANA PAVLA II 46  
23233 PRIVLAKA

POŠILJATELJ:

POVRATNICA

NAZIV PISMENA: OBAVIJEŠT

BROJČANA OZNAKA PISMENA:

KLASA: 350-02/17-01/04

URBROJ: \_\_\_\_\_

BROJ PRILOGA: 2

NA ADRESU PRIMATELJA:

GRAD NIN

VRATITI NA ADRESU POŠILJATELJA:

OPĆINA PRIVLAKA  
IVANA PAVLA II 46  
23233 PRIVLAKA

POŠILJATELJ:

POVRATNICA

NAZIV PISMENA: OBAVIJEŠT

BROJČANA OZNAKA PISMENA:

KLASA: 350-02/17-01/04

URBROJ: \_\_\_\_\_

BROJ PRILOGA: 2

NA ADRESU PRIMATELJA:

OPĆINA VRŠI

VRATITI NA ADRESU POŠILJATELJA:

OPĆINA PRIVLAKA  
IVANA PAVLA II 46  
23233 PRIVLAKA

DOSTAVNICA

Potvrđujem da sam danas 07.05.2019. godine, primio označeno pismo.

Potpis primatelja: [Signature] AR RF 35 017 064 6 HR

Datum: [Stamp] HOPS J.O. Zagreb

1. Budući da dana ... u ... sati primatelj nije zatečen na mjestu dostave, ostavljena mu je pisana obavijest o tome da će sljedeća dostava biti izvršena dana ... između ... sati te da u naznačeno vrijeme bude na mjestu dostave radi uručivanja pismena. Do tada pismo može preuzeti u poštanskom uredu na adresi naznačenoj u obavijesti.

Datum: \_\_\_\_\_

Potpis dostavljača: \_\_\_\_\_

Napomena dostavljača u slučaju neisporuke (navesti razloge zbog kojih pismo nije moguće dostaviti): \_\_\_\_\_

2. Budući da primatelj u naznačeni dan i vrijeme nije zatečen na mjestu dostave ili odbija primiti pismo, isto mu je ostavljeno u poštanskom sandučiću, pretincu, na vratima ili na drugom vidljivom mjestu (označiti razlog).

Datum: \_\_\_\_\_

Potpis dostavljača: \_\_\_\_\_

DOSTAVNICA

Potvrđujem da sam danas 07.05.2019. godine, primio označeno pismo.

Potpis primatelja: [Signature] AR RF 35 017 065 0 HR

Datum: [Stamp] OPU ...

1. Budući da dana ... u ... sati primatelj nije zatečen na mjestu dostave, ostavljena mu je pisana obavijest o tome da će sljedeća dostava biti izvršena dana ... između ... sati te da u naznačeno vrijeme bude na mjestu dostave radi uručivanja pismena. Do tada pismo može preuzeti u poštanskom uredu na adresi naznačenoj u obavijesti.

Datum: \_\_\_\_\_

Potpis dostavljača: \_\_\_\_\_

Napomena dostavljača u slučaju neisporuke (navesti razloge zbog kojih pismo nije moguće dostaviti): \_\_\_\_\_

2. Budući da primatelj u naznačeni dan i vrijeme nije zatečen na mjestu dostave ili odbija primiti pismo, isto mu je ostavljeno u poštanskom sandučiću, pretincu, na vratima ili na drugom vidljivom mjestu (označiti razlog).

Datum: \_\_\_\_\_

Potpis dostavljača: \_\_\_\_\_

DOSTAVNICA

Potvrđujem da sam danas 07.05.2019. godine, primio označeno pismo.

Potpis primatelja: [Signature] AR RF 35 017 066 3 HR

Datum: [Stamp] PUNOMOĆENI ...

1. Budući da dana ... u ... sati primatelj nije zatečen na mjestu dostave, ostavljena mu je pisana obavijest o tome da će sljedeća dostava biti izvršena dana ... između ... sati te da u naznačeno vrijeme bude na mjestu dostave radi uručivanja pismena. Do tada pismo može preuzeti u poštanskom uredu na adresi naznačenoj u obavijesti.

Datum: \_\_\_\_\_

Potpis dostavljača: \_\_\_\_\_

Napomena dostavljača u slučaju neisporuke (navesti razloge zbog kojih pismo nije moguće dostaviti): \_\_\_\_\_

2. Budući da primatelj u naznačeni dan i vrijeme nije zatečen na mjestu dostave ili odbija primiti pismo, isto mu je ostavljeno u poštanskom sandučiću, pretincu, na vratima ili na drugom vidljivom mjestu (označiti razlog).

Datum: \_\_\_\_\_

Potpis dostavljača: \_\_\_\_\_

POŠILJATELJ:

POVRATNICA

NAZIV PISMENA: OBAVIJEŠT

BROJČANA OZNAKA PISMENA:

KLASA: 350-02/17-01/04

URBROJ: \_\_\_\_\_

BROJ PRILOGA: 2

NA ADRESU PRIMATELJA:

OPĆINA VIR

VRATITI NA ADRESU POŠILJATELJA:

OPĆINA PRIVLAKA

IVANA PAVLA 1146

23233 PRIVLAKA

POŠILJATELJ:

POVRATNICA

NAZIV PISMENA: OBAVIJEŠT

BROJČANA OZNAKA PISMENA:

KLASA: 350-02/17-01/04

URBROJ: \_\_\_\_\_

BROJ PRILOGA: 2

NA ADRESU PRIMATELJA:

NOVOJOD VIR

VRATITI NA ADRESU POŠILJATELJA:

OPĆINA PRIVLAKA

IVANA PAVLA 1146

23233 PRIVLAKA



### DOSTAVNICA

Potvrđujem da sam danas 26. 05. 2019. godine,  
(dan, mjesec i godina primitka - ispisati rječima)  
primio označeno pismeno.

Potpis primatelja: [Potpis] **AR** RF 35 017 067 7 HR

Datum: \_\_\_\_\_ Potpis dostavljača: \_\_\_\_\_

1. Budući da dana \_\_\_\_\_ u \_\_\_\_\_ sati primatelj nije zatečen na mjestu dostave, ostavljena mu je pisana obavijest o tome da će sljedeća dostava biti izvršena dana \_\_\_\_\_ između \_\_\_\_\_ - \_\_\_\_\_ sati te da u naznačeno vrijeme bude na mjestu dostave radi uručivanja pismena. Do tada pismeno može preuzeti u poštanskom uredu na adresi naznačenoj u obavijesti.

Datum: \_\_\_\_\_

Potpis dostavljača: \_\_\_\_\_

Napomena dostavljača u slučaju neisporuke (navesti razloge zbog kojih pismeno nije moguće dostaviti): \_\_\_\_\_

2. Budući da primatelj u naznačeni dan i vrijeme nije zatečen na mjestu dostave ili odbija primiti pismeno, isto mu je ostavljeno u poštanskom sandučiću, pretincu, na vratima ili na drugom vidljivom mjestu (označiti razlog).

Datum: \_\_\_\_\_

Potpis dostavljača: \_\_\_\_\_

### DOSTAVNICA

Potvrđujem da sam danas 26. 05. 2019. godine,  
(dan, mjesec i godina primitka - ispisati rječima)  
primio označeno pismeno.

Potpis primatelja: [Potpis] **AR** RF 35 017 068 5 HR

Datum: \_\_\_\_\_ Potpis dostavljača: \_\_\_\_\_

1. Budući da dana \_\_\_\_\_ u \_\_\_\_\_ sati primatelj nije zatečen na mjestu dostave, ostavljena mu je pisana obavijest o tome da će sljedeća dostava biti izvršena dana \_\_\_\_\_ između \_\_\_\_\_ - \_\_\_\_\_ sati te da u naznačeno vrijeme bude na mjestu dostave radi uručivanja pismena. Do tada pismeno može preuzeti u poštanskom uredu na adresi naznačenoj u obavijesti.

Datum: \_\_\_\_\_

Potpis dostavljača: \_\_\_\_\_

Napomena dostavljača u slučaju neisporuke (navesti razloge zbog kojih pismeno nije moguće dostaviti): \_\_\_\_\_

2. Budući da primatelj u naznačeni dan i vrijeme nije zatečen na mjestu dostave ili odbija primiti pismeno, isto mu je ostavljeno u poštanskom sandučiću, pretincu, na vratima ili na drugom vidljivom mjestu (označiti razlog).

Datum: \_\_\_\_\_

Potpis dostavljača: \_\_\_\_\_



REPUBLIKA HRVATSKA  
MINISTARSTVO OBRANE  
ZAGREB

**UPRAVA ZA MATERIJALNE RESURSE  
SEKTOR ZA VOJNU INFRASTRUKTURU**  
Služba za vojno graditeljstvo i  
energetsku učinkovitost

KLASA: 350-02/18-01/14  
URBROJ: 512M3-020201-19-6  
Zagreb, 13. svibnja 2019.

REPUBLIKA HRVATSKA  
ZADARSKA ŽUPANIJA  
OPĆINA PRIVLAKA

Primljeno:	17.05.2019		
Klasifikacijska oznaka:	ifka	Zadarska općina Privlaka	
Uredbeni broj:	512-13-46	Prilogi:	2

ZADARSKA ŽUPANIJA  
OPĆINA PRIVLAKA  
Jedinstveni upravni odjel  
Ivana Pavla II. 46  
23233 PRIVLAKA

**PREDMET: III. Izmjene i dopune PPUO Privlaka,  
- očitovanja, dostavlja se**

**VEZA: Vaš akt KLASA:350-02/17-01/04, URBROJ:2198/28-03-19-45  
od 29. travnja 2019.**

Aktom iz veze predmeta dostavljena je posebna obavijest o ponovnoj javnoj raspravi o Prijedlogu III. Izmjena i dopuna Prostornog plana uređenja Općine Privlaka.

Na temelju odredbi članka 92. Zakona o obrani ("Narodne novine" broj 73/13, 75/15, 27/16, 110/17 i 30/18) i Pravilnika o zaštitnim i sigurnosnim zonama oko vojnih lokacija i građevina ("Narodne novine" broj 122/15), obavještavamo vas da nemamo primjedbi na Prijedlog III. Izmjena i dopuna Prostornog plana uređenja Općine Privlaka.

Na području obuhvata predmetnog plana nema zona posebne namjene niti drugih zahtjeva vezano za zaštitu interesa obrane.

SZ

*Mirko*

S poštovanjem,

p.o. VODITELJ SLUŽBE  
*Velimir Anić*  
Velimir Anić, dipl.ing.geod.

Dostaviti:  
- naslovu  
- pismohrana

*Jan*



REPUBLIKA HRVATSKA  
MINISTARSTVO UNUTARNJIH POSLOVA  
POLICIJSKA UPRAVA ZADARSKA  
Služba upravnih i inspekcijskih poslova

Broj: 511-18-06-2847/2-19 FM  
Zadar, 14. svibnja 2019. godine

REPUBLIKA HRVATSKA  
ZADARSKA ŽUPANIJA  
OPĆINA PRIVLAKA

Primijeno:	17.05.2019		
Klasifikacijska oznaka	Ustrojstvena jedinica		
Uredbeni broj	511-18-06-2847	Prijava	Vrijednost

Policijska uprava zadarska, Služba upravnih i inspekcijskih poslova, po zahtjevu Općine Privlaka, za izmjenu i dopunu **Prostornog plana Općine Privlaka u postupku treće ponovne javne rasprave**, na temelju članka 23. Zakona o zaštiti od požara ("Narodne novine" br: 92/10), a u svezi s člankom 101. Zakona o prostornom uređenju ("Narodne novine" br: 153/13), daje:

### MIŠLJENJE

da je prijedlog Izmjena i dopuna Prostornog plana Općine Privlaka, izrađen u skladu s pozitivnim hrvatskim propisima, normama i pravilima tehničke prakse iz područja zaštite od požara, odnosno da je u tekstualnom dijelu plana prihvaćeno naše očitovanje na prijedlog plana.

Temeljem članka 8. Zakona o upravnim pristojbama ("Narodne novine" br: 115/16) stranka je oslobođena plaćanja upravne pristojbe.

VODITELJ SLUŽBE:

D.2. Ante Milković, dipl. ing.



Dostaviti:

1. OPĆINA PRIVLAKA  
Ivana Pavla II 46  
23 233 PRIVLAKA
2. Inspektorat unutarnjih  
poslova, ovdje
3. Pismohrana, ovdje



REPUBLIKA HRVATSKA  
MINISTARSTVO UNUTARNJIH POSLOVA  
POLICIJSKA UPRAVA ZADARSKA  
Služba upravnih i inspekcijskih poslova

Broj: 511-18-06-2847/2-19 FM  
Zadar, 14. svibnja 2019. godine

REPUBLIKA HRVATSKA  
ZADARSKA ŽUPANIJA  
OPĆINA PRIVLAKA

Primljeno:	19.05.2019		
Klasifikacijska oznaka	Ustrojstvena jedinica		
Uredbeni broj	511-18-06	Prilog	Vrijednost

Policajska uprava zadarska, Služba upravnih i inspekcijskih poslova, po zahtjevu Općine Privlaka, za izmjenu i dopunu **Prostornog plana Općina Privlaka u postupku treće ponovne javne rasprave**, na temelju članka 23. Zakona o zaštiti od požara ("Narodne novine" br: 92/10), a u svezi s člankom 101. Zakona o prostornom uređenju ("Narodne novine" br: 153/13), daje:

### MIŠLJENJE

da je prijedlog Izmjena i dopuna Prostornog plana Općine Privlaka, izrađen u skladu s pozitivnim hrvatskim propisima, normama i pravilima tehničke prakse iz područja zaštite od požara, odnosno da je u tekstualnom dijelu plana prihvaćeno naše očitovanje na prijedlog plana.

Temeljem članka 8. Zakona o upravnim pristojbama ("Narodne novine" br: 115/16) stranka je oslobođena plaćanja upravne pristojbe.

VODITELJ SLUŽBE:

*Ante Milković, dipl. ing.*



Dostaviti:

1. OPĆINA PRIVLAKA  
Ivana Pavla II 46  
23 233 PRIVLAKA
2. Inspektorat unutarnjih poslova, ovdje
3. Pismohrana, ovdje



REPUBLIKA HRVATSKA  
MINISTARSTVO POLJOPRIVREDE

10000 Zagreb, Planinska 2a

KLASA: 350-02/19-01/270  
URBROJ: 525-11/1582-19-2  
Zagreb, 14. svibnja 2019.



REPUBLIKA H  
ZADARSKA ŽU  
OPĆINA PRIV

Prilježeno: 10.05.2019	
Klasifikacijska oznaka	Istrojstven
Uredbeni broj 525-19-48	Prilozi

HRVATSKE ŠUME d.o.o.  
DIREKCIJA  
Ulica Kneza Branimira 1  
10 000 Zagreb

**PREDMET: Prijedlog III. Izmjena i dopuna Prostornog plana uređenja Općine Privlaka, obavijest o ponovnoj javnoj raspravi - očitovanje, traži se**

Poštovani,

sukladno odredbama članka 40. stavka 6. Zakona o šumama („Narodne novine“, br. 68/18 i 115/18), molimo u okviru vaše nadležnosti, očitovanje na Prijedlog III. Izmjena i dopuna Prostornog plana uređenja Općine Privlaka, za potrebe davanja mišljenja na prostorni plan sukladno stavku 5. istog članka.

S poštovanjem,



Na znanje:

- Općina Privlaka, Ivana Pavla II 46, 23 233 Privlaka

DOSTAVITI:

1. Naslovu,
2. U spis predmeta.



REPUBLIKA HRVATSKA  
ZADARSKA ŽUPANIJA



OPĆINA PRIVLAKA  
Ivana Pavla II 46  
23233 PRIVLAKA

KLASA: 350-02/17-01/04

URBROJ: 2198/28-03-19-45

Privlaka, 29. travnja 2019. godine

REPUBLIKA HRVATSKA  
525 – Ministarstvo poljoprivrede

Zagreb, ul. grada Vukovara 78

Primjeno	8.6.2019.	
Klasifikacijska oznaka	Ustrojstvena jedinica	
350-02/19-01/270	11.	
Uredbeni broj	Pril	Vrij
2188-19-1	6	0,00



**Predmet: III. Izmjene i dopune Prostornog plana Općine Privlaka  
-posebna obavijest o ponovnoj javnoj raspravi**

Poštovani,  
sukladno članku 97. Zakona o prostornom uređenju („Narodne novine“ broj 153/13, 65/17, 114/18, 39/19) dostavljamo Vam posebnu pisanu obavijest o ponovnoj javnoj raspravi o Prijedlogu III. Izmjena i dopuna Prostornog plana uređenja Općine Privlaka.

Početak javnog uvida je 3. svibnja 2019. godine, a završetak 3. lipnja 2019. g.  
Javno izlaganje održati će se 24. Svibnja 2019. g. u zgradi Osnovne škole Privlaka na adresi Ivana Pavla II 53 u Privlaci s početkom u 19,00 sati.

U prilogu Vam dostavljamo objavu ponovne javne rasprave te Vas molimo da sukladno članku 101. Zakona o prostornom uređenju dostavite svoje mišljenje zaključno do 3. lipnja 2019. g.

Navedeni Prijedlog III. Izmjena i dopuna Prostornog plana Općine Privlaka biti će u digitalnom obliku za vrijeme trajanja javnog uvida objavljen na mrežnoj stranici Općine Privlaka ([www.privlaka.hr](http://www.privlaka.hr)).

Ujedno Vas izvješćujemo da smo javnu raspravu dužni ponoviti sukladno mišljenju Uprave za prostorno uređenje i dozvole državnog značaja KLASA: 350-02/19-11/12, URBROJ: 531-06-1-19-2 od 12. travnja 2019. g. zbog činjenice što javna rasprava nije provedena u trajanju određenom Zakonom, a da su Vaša mišljenja koja ste prethodno dostavili uzeta u obzir prilikom izrade Konačnog prijedloga.

Sve dodatne informacije mogu se dobiti u Jedinstvenom upravnom odjelu Općine Privlaka, Ivana Pavla II 46, 23233 Privlaka, na broj telefona 023/367-561 ili putem elektroničke pošte na adresu [procelnik@privlaka.hr](mailto:procelnik@privlaka.hr).

S poštovanjem,



Pročelnica  
Ivana Škobiljar, mag. iur.

Dostaviti:

1. Ministarstvo poljoprivrede, Ulica grada Vukovara 78, 10000 Zagreb
2. Ministarstvo poljoprivrede, Planinska 2a, 10000 Zagreb
3. Ministarstvo regionalnog razvoja i fondova Europske unije, Miramarska cesta 22, 10000 Zagreb
4. Ministarstvo obrane, Uprava za materijalne resurse, Trg kralja Petra Krešimira IV, 10000 Zagreb
5. Hrvatske vode, Vodnogospodarski odjel za slivove južnog Jadrana, Vukovarska 35, 21000 Split
6. Ministarstvo kulture, Uprava za zaštitu kulturne baštine, Konzervatorski odjel u Zadru, Ilije Smiljanića 3, 23000 Zadar
7. Komunalno društvo Artić d.o.o., Ivana Pavla II 46, 23233 Privlaka
8. Vodovod d.o.o. Zadar, Špire Brusine 17, 23000 Zadar
9. Hrvatske ceste d.o.o., Nikole Tesle 14b, 23000 Zadar
10. Županijska uprava za ceste Zadarske županije, Zrinsko-Frankopanska 10/2, 23000 Zadar
11. Ministarstvo zaštite okoliša i energetike, Uprava za zaštitu prirode, Radnička cesta 80, 10000 Zagreb
12. Hrvatske šume, Šumarija Zadar, Vjekoslava Maštrovića 12, 23000 Zadar
13. Ministarstvo unutarnjih poslova, PU Zadarska, Sektor upravnih i inspekcijskih poslova, Andrije Hebranga bb, 23000 Zadar
14. Državna uprava i zaštita za spašavanje, Područni ured Zadar, Andrije Hebranga 11c, 23000 Zadar
15. Ministarstvo državne imovine, Ulica Ivana Dežmana 10, 10000 Zagreb
16. Zadarska županija, Upravni odjel za provedbu dokumenata prostornog uređenja, zaštitu okoliša i komunalne poslove, Fra Brne Krnarutića 13/1, 23000 Zadar
17. Zavod za prostorno uređenje Zadarske županije, Braće Vranjana 11, 23000 Zadar
18. Hrvatska regulatorna agencija za mrežne djelatnosti, Ulica Roberta Frangeša Mihanovića 9, 10110 Zagreb
19. PLINACRO d.o.o., Sektor održavanja i razvoja transportnog sustava, Savska cesta 88a, 10000 Zagreb
20. Lučka kapetanija Zadar, Liburnska obala 8, 23000 Zadar
21. Županijska lučka uprava Zadar, Liburnska obala 6/5, 23000 Zadar
22. Odašiljači i veze d.o.o., Ulica grada Vukovara 269d, 10000 Zagreb
23. Hrvatska elektroprivreda d.d., Elektra Zadar, Ulica kralja Dmitra Zvonimira 8, 23000 Zadar
24. HOPS Hrvatski operator prijenosnog sustava d.o.o., Sektor za razvoj, investicije i izgradnju, Kupska 4, 10000 Zagreb
25. HOPS Hrvatski operator prijenosnog sustava d.o.o., PRP Split, Ljudevita Posavskog prijenosnog sustava d.o.o., PRP Split, Ljudevita Posavskog 5, 21000 Split
26. Grad Nin, Višeslavov trg 1, 23232 Nin
27. Općina Vrsi, Dr. Franje Tuđmana 6, 23235 Vrsi
28. Općina Vir, Trg Sv. Jurja 1, 23234 Vir
29. Vodovod Vir, Trg Sv. Jurja bb., 23234 Vir



REPUBLIKA HRVATSKA  
ZADARSKA ŽUPANIJA



OPĆINA PRIVLAKA

Ivana Pavla II, 46

23233 PRIVLAKA

KLASA: 350-02/17-01/04

URBROJ: 2198/28-03/1-19-44

Privlaka, 18. travnja 2019. godine

Na temelju čl. 96. i 104. Zakona o prostornom uređenju (Narodne Novine 153/13, 65/17, 114/18) i Zaključka Općinskog načelnika Općine Privlaka KLASA: 350-02/17-01/04, URBROJ: 2198/28-03/1-19-43, Jedinštveni upravni odjel Općine Privlaka kao nositelj izrade objavljuje

### PONOVNU JAVNU RASPRAVU

#### o Prijedlogu III. Izmjena i dopuna Prostornog plana uređenja Općine Privlaka

- Objavljuje se ponovna javna rasprava o Prijedlogu III. Izmjena i dopuna Prostornog plana uređenja Općine Privlaka.
- **Javni uvid** u Prijedlog III. Izmjena i dopuna Prostornog plana uređenja Općine Privlaka traje 30 dana i to od **3. svibnja 2019. godine do 3. lipnja 2019. godine**. Prijedlog III. Izmjena i dopuna Prostornog plana uređenja Općine Privlaka biti će izložen u općinskoj vijećnici Općine Privlaka, na adresi Ulica Ivana Pavla II 46 u Privlaci, kao i na web stranici Općine Privlaka [www. privlaka.hr](http://www.privlaka.hr).
- U prostoriji gdje je izložen Prijedlog III. Izmjena i dopuna Prostornog plana uređenja Općine Privlaka građani će imati mogućnost upisivanja svojih primjedbi i prijedloga u knjigu dok traje uvid, a uvid će se moći izvršiti svaki radni dan od 09,00 do 14,00 sati.
- Javno izlaganje održat će se **24. svibnja 2019. godine** u zgradi Osnovne škole „Privlaka“, na adresi Ivana Pavla II 53 u Privlaci s početkom u **19,00 sati**.
- Pisana očitovanja, mišljenja, prijedlozi i primjedbe na Prijedlog III. Izmjena i dopuna Prostornog plana uređenja Općine Privlaka mogu se dostaviti nositelju izrade najkasnije do završetka javnog uvida na adresu Ivana Pavla II 46, 23233 Privlaka. Pisana očitovanja, mišljenja, prijedlozi i primjedbe koji nisu dostavljeni u roku ili nisu čitljivo napisani i potpisani imenom i prezimenom uz adresu podnositelja neće se uzeti u obzir u pripremi Izvješća o ponovljenoj javnoj raspravi.
- Tekst ove objave objavit će se u dnevnom tisku, na web stranici Ministarstva graditeljstva i prostornog uređenja i na web stranici Općine Privlaka [www.privlaka.hr](http://www.privlaka.hr).

OPĆINA PRIVLAKA  
Jedinštveni upravni odjel  
Pročelnica  
Ivana Skoblar, mag. jur.







društvo s ograničenom odgovornošću

10000 Zagreb, Ulica kneza Branimira 1

Uprava: Krunoslav Jakupčić, dipl.ing.šum. - predsjednik; Ante Sabljčić, dipl.ing.šum. - član; mr.sc. Igor Fazekas - član • MB 3631133 • OIB 69693144506 • Trgovački sud u Zagrebu (MBS 080251008) • Temeljni kapital 1.171.670.000,00 kn, uplaćen u cijelosti • SWIFT: PBZGHR2X • IBAN: HR46 2340 0091 1001 0036 0 • Telefon: 01/4804 111 • Telefaks: 01/4804 101 • pp 148, 10002 Zagreb • web: <http://www.hrsume.hr> • e-mail: [direkcija@hrsume.hr](mailto:direkcija@hrsume.hr)

KL: ST-18-245

Ur.broj:15-00-06/03-19-09

Split, 15. svibnja 2019.god.

REPUBLIKA HRVATSKA ZADARSKA ŽUPANIJA OPĆINA PRIVLAKA		
Primljeno: 20.05.2019		
Klasifikacijska oznaka	Izvršna jedinica	
Uredbeni broj 16-13-49	Red	Vrijednost

REPUBLIKA HRVATSKA  
ZADARSKA ŽUPANIJA  
OPĆINA PRIVLAKA  
Ivana Pavla II, 46  
23233 PRIVLAKA

**Predmet: Ponovna Javna rasprava o prijedlogu III Izmjena i dopuna Prostornog plana uređenja Općine Privlaka- očitovanje, dostavlja se**

Temeljem Vašeg dopisa od 29. travnja 2019. god. (Klasa:350-02/17-01/04; Ur.broj:2198/28-03-19-45) u kojem nas tražite mišljenje na Prijedlog III Izmjena i dopuna Prostornog plana uređenja Općine Privlaka u postupku Ponovne Javne rasprave, a uvidom u dokumentaciju prijedloga Izmjena i dopuna te dokumentaciju kojom raspoložu Hrvatske šume d.o.o. Zagreb, UŠP Split, Šumarija Zadar, utvrdili smo kako Prijedlog Izmjena i dopuna obuhvaća dijelove površina kojima gospodare Hrvatske šume d.o.o. Zagreb i to temeljem Programa gospodarenja za G.J. Nin-Kožino:

-odjel/odsjek 1a -uređajni razred kultura alepskog bora gdje se planira građevinsko područje-rekreacija R2,

-1b uređajni razred kultura alepskog bora gdje se planira: građevinsko područje-javna i društvena namjena

-odjel/odsjek 1c uređajni razred kultura alepskog bora gdje se planira zona T1-hotel, T2 turističko naselje, T3-kamp te R2-građevinsko područje.

Mišljenja smo da se pri izradi svih prostorno-planskih dokumenata treba voditi računa kako bi se zahvatima degradacija šuma (osobito visokih šuma) i šumskih zemljišta svela na minimum te u skladu sa Ustavom Republike Hrvatske i Zakonom o šumama (NN 68/18 115/18) očuvale šume kao dobra od interesa za Republiku Hrvatsku koja imaju njezinu osobitu zaštitu.

S poštovanjem

Rukovoditeljica Odjela za ekologiju:

Sanja Delić, dipl.ing.šum.

Voditelj UŠP Split:

Ivan Melvan, dipl.ing.šum.

Na znatje: Šumarija Zadar

Hrvatski operator prijenosnog sustava d.o.o.  
Prijenosno područje Split

Kneza Ljudevita Posavskog 5,  
21000 Split, Hrvatska

Telefon +385 021 405 800  
Telefaks +385 021 405 916  
Pošta 21200 Split • Servis

**ZADARSKA ŽUPANIJA**  
**OPĆINA PRIVLAKA**  
**Jedinstveni upravni odjel**

**Ivana Pavla II 46**  
**23 340 PRIVLAKA**

REPUBLIKA HRVATSKA  
ZADARSKA ŽUPANIJA  
OPĆINA PRIVLAKA

Primijeno: 27-05-2019		
Klasifikacijska oznaka	Ustrojstvena jedinica	
2/17-01/04	DATUM: 21.05.2019.	
Urbroj: 2198/28-03-19-45	Prilozi	Vrijednost
16-19-51		

NAŠ BROJ I ZNAK: 300300 201/ 691 /BĆ

VAŠ BROJ I ZNAK:

Klasa: 350-02/17-01/04

Urbroj: 2198/28-03-19-45

**PREDMET: Mišljenje o ponovljenoj javnoj raspravi prijedloga**  
**III. IDPPUO Privlaka – dostavlja se**

Poštovani,

Sukladno Vašem dopisu, upoznati smo sa činjenicom da ste nam temeljem članka 97. stavka 1., Zakona o prostornom uređenju (Narodne novine br. 153/13, 65/17, 114/18, 39/19), dostavili obavijest o ponovnoj raspravi o Prijedlogu III. Izmjena i dopuna Prostornog plana uređenja Općine Privlaka.

Temeljem Vašeg zahtjeva, Klasa: 350-02/17-01/04, Urbroj: 2198/28-03-19-45 od 23.travnja 2019. godine, za dostavu mišljenja u odnosu na Prijedlog III. Izmjena i dopuna Prostornog plana uređenja Općine Privlaka, Hrvatski operator prijenosnog sustava d.o.o. Prijenosno područje Split, Kneza Ljudevita Posavskog 5, Split, postupajući prema odredbama članka 101.stavka 1., Zakona o prostornom uređenju (Narodne novine br. 153/13, 65/17, 114/18, 39/19), u sklopu svojih nadležnosti dostavlja sljedeće:

### MIŠLJENJE

Predmetno mišljenje dostavljamo Vam kao tijelu koje izrađuje Plan, provodi pripreme radnje, postupke koji prethode donošenju III. Izmjena i dopuna Prostornog plana uređenja Općine Privlaka i obavlja koordinaciju prema ostalim tijelima sudionicima izrade i prihvaćanja Plana.

Pregledom tekstualnog dijela Prijedloga III. Izmjena i dopuna Prostornog plana uređenja Općine Privlaka, uvidom u odredbe za provođenje, te grafičkog dijela PPUO-a (karta 1. korištenje i namjena površina – infrastrukturni sustavi 2a.), a obzirom na objekte prijenosne elektroenergetske mreže u nadležnosti HOPS-a (dalekovodi i transformatorske stanice naponskog nivoa 110,220 i 400 kV), utvrdili smo sljedeće:

1. Uvidom u pogonsku i tehničku dokumentaciju Hrvatskog operatora prijenosnog sustava, Prijenosnog područja Split, utvrđeno je da je postojeći dalekovod D 152 DV 110 kV Nin – Pag precizno ucrtan u kartografske prikaze III. Izmjena i dopuna PPUO Privlaka, te je kvalitetno opisan i naveden u tekstualnom dijelu Odredbi za provođenje u točki 5.4. Energetski sustav, članak 82., u smislu zaštitnih koridora i mogućnosti izgradnje unutar istih.
2. Pregledom planske i projektne dokumentacije utvrđeno je da se u granicama obuhvata Prostornog plana Općine Privlaka ne planira izgradnja novih dalekovoda ili postrojenja naponske razine 110, 220 i 400 kV.

UPRAVA DRUŠTVA • Predsjednik Uprave Tomislav Plavčić • Članovi Dejan Liović • Zlatko Visković

IBAN HR97 2340 0091 1101 7745 1 • Privredna banka Zagreb • OIB 13148821633  
Trgovački sud u Zagrebu • MBS 080517106 •  
Temeljni kapital u iznosu 4.948.627.300,00 HRK  
uplaćen u cijelosti u novcu, stvarima i pravima  
[www.hops.hr](http://www.hops.hr)



Temeljem navedenih točaka Hrvatski operator prijenosnog sustava d.o.o., nema dodatnih traženja i uvjeta na Prijedlog III. Izmjena i dopuna Prostornog plana Općine Privlaka.

Za sve dodatne informacije koje su vezane uz predmetno mišljenje možete se obratiti g. Branko Ćosić, mag.ing.el. tel. 021/405-975, e-mail: [branko.cosic@hops.hr](mailto:branko.cosic@hops.hr).

S poštovanjem,

Direktor:

Zoran Sinovčić, dipl.ing.

Preslik: - Arhiva

Na znanje:

- Direktor Prijenosnog područja Split
- Pomoćnik direktora Prijenosnog područja Split
- Voditelji Povjerenstva (Goran Čubra, Branko Ćosić, dipl. ing.)
- Članovima Povjerenstva (I. Duvnjak, L. Ćurin, D. Biuk)
- Odjel za izgradnju Split (za: D. Škarica, dipl. ing.)



REPUBLIKA HRVATSKA  
MINISTARSTVO KULTURE

Uprava za zaštitu kulturne baštine  
Konzervatorski odjel u Zadru  
Ilije Smiljanića 3, 23 000 Zadar

Klasa: 612-08/09-10/0434  
Urbroj: 532-04-02-13/8-19-09  
Zadar, 19. studenoga 2018. godine

REPUBLIKA HRVATSKA  
ZADARSKA ŽUPANIJA  
OPĆINA PRIVLAKA

Prilijeno: 31-05-2019		
Klasifikacijska oznaka:	Ustrojstvena jedinica	
350-02/17	01/04	
Uredbeni broj	Prilog	Vrijednost
532-19-08		

Općina Privlaka  
Ivana Pavla II 46  
23 233 Privlaka

**Predmet:** prethodna suglasnost na Prijedlog III. Izmjena i dopuna Prostornog plana Općine Privlaka

**Veza:** Zahtjev Općine Privlaka, Ivana Pavla II 46, Privlaka, klasa: 350-02/17-01/04; urbroj: 2198/28-03-19-45, zaprimljen u ovom odjelu 9. svibnja 2019. godine

Na temelju članka 56. stavka 3. Zakona o zaštiti i očuvanju kulturnih dobara ("Narodne novine" br. 69/99, 151/03, 157/03, 87/09, 88/10, 61/11, 25/12, 136/12, 157/13, 152/14, 44/17, 90/18), a povodom zahtjeva Općine Privlaka daje se prethodna suglasnost na Prijedlog III. Izmjena i dopuna Prostornog plana Općine Privlaka, kako slijedi:

Prijedlog III. Izmjena i dopuna Prostornog plana Općine Privlaka izrađen je u skladu sa utvrđenim sustavom mjera zaštite kulturnih dobara koja se nalaze na području obuhvata plana.

**Pročelnik:**  
Igor Miletić, prof.

**Dostaviti:**  
1. Naslovu,  
2. Pismohrana, ovdje.



**3. POPIS SUDIONIKA U JAVNOJ RASPRAVI ČIJA SU MIŠLJENJA, PRIJEDLOZI I PRIMJEDBE NA  
PRIJEDLOG PROSTORNOG PLANA PRIHVAĆENI**

1. IVICA MUSTAĆ
2. MILENKO LABURA
3. ŠIME SKOBLAR

Ivica Mustać

REPUBLIKA HRVATSKA  
ZADARSKA ŽUPANIJA  
OPĆINA PRIVLAKA

Primljeno	8.3.2019.
Klasifikacijski broj zemljišta	50-02/19-01/16
Uredni broj	15-13-1

OPĆINA PRIVLAKA

Ivana Pavla II 46

23233 Privlaka

### PRIMJEDBA NA PRIJEDLOG III. IZMJENA I DOPUNA PPU OPĆINE PRIVLAKA

Poštovani,

vlasnik sam čest.zem. 4195/1, površine 722 m<sup>2</sup>, koja se nalazi unutar građevinskog područja naselja –neizgrađeni / uređeni dio.

Također sam vlasnik i čest.zem. 9291/3 površine 490 m<sup>2</sup>, čest.zem. 9291/5 površine 546 m<sup>2</sup> i čest.zem. 9251/1 površine 359 m<sup>2</sup>, a na kojima je sagrađen ugostiteljski objekt 2011.g. koji je potrebno legalizirati, a jedan od preduvjeta za isto je da bude unutar granica građevinskog područja.


Stoga molim da se predmetne nekretnine oznake čest.zem. 9291/3, čest.zem. 9291/5, čest.zem. 9251/1 uvrste u građevinsko područje naselja Privlaka budući da su na opremljene infrastrukturom u potpunosti i da su jedine na cijelom području Škrapavac-Bilotinjak izvan građevinskog područja.

Ukoliko isto trenutno nije moguće, molim da se barem izvrši rekompozicija, odnosno da se čest.zem. 4195/1 stavi izvan granica građevinskog područja, a da se za njezinu kvadraturu na dijelovi gore navedenih čestica sukladno skici u prilogu stave u obuhvat građevinskog područja.

S poštovanjem,

Ivica Mustać

28. svibnja 2019.g.



9187

9186

9185

9184

9183

9182

9181

9180

9179

9178

9177

9176

9175

9174

9173

9172

9171

9170

9169

9168

9167

Milenko Labura

REPUBLIKA HRVATSKA ZADARSKA ŽUPANIJA OPĆINA PRIVLAKA		
Primljeno	3.06.2019	
Klasifikacijska oznaka	15-13-1	
Uredbani broj	Priloga	Vrijednost

Dana, 30.05.2019.godine.

**ZADARSKA ŽUPANIJA  
OPĆINA PRIVLAKA**

Predmet: **PRIMJEDBA** na prijedlog izmjena i dopuna « Prostorni plan uređenja Općine « Privlaka ».

Ja, Milenko Labura dajem primjedbu na prijedlog izmjena i dopuna „ Prostornog plana uređenja Općine Privlaka „ koji se odnosi na česticu zemljišta:

- Čes.zem. 120, u k.o. Privlaka;

gore navedena čestica zemljišta je u mom vlasništvu i ne slažem se sa planiranim zahvatom koji obuhvaća moje gore navedenu čestice zemljišta.

Moj prijedlog da se gore navedena čestice zemljišta 120, stavi cijela u obuhvat građevinske zone, iz razloga planiranja izgradnje obiteljske kuće za sebe i svoju obitelj jer u Privlaci nemam nikakvo drugo zemljište u svom vlasništvu na kojoj bi se moglo graditi.

Imam status HRVI, časnik sam Hrvatske vojske, živim sa suprugom i dvoje djece u neadekvatnim uvjetima te stoga stavljam ovu svoju primjedbu.

Nadam se da će gornji naslov uvažiti ovu moju molbu.

Na znanje Općini Privlaka !

S poštovanjem !

Milenko Labura





Šime Skoblar

tel:

REPUBLIKA HRVATSKA  
ZADARSKA ŽUPANIJA  
OPĆINA PRIVLAKA

Prilježak: 6-2019	
Klasifikacijski broj: 50 2/19-31/21	Jedrojsvena jedinica
Uredni broj: 19-19-1	Prijezi:   Vrijednost:

Općina Privilaka  
23233 Privilaka

Privilaka, 30.05 2019

Predmet:

PRIGOVOR na određenu granicu građevinskog područja utviđenu u **prijedlogu III. Izmjene i dopune PPUO Privilaka** koji je na javnoj raspravi do 03.lipnja 2019

Poštovani,

Prilikom uvida u podatke **III. Izmjene i dopune PPUO Privilaka** uvidio sam da je na dijelu moje čestice č.zem. 947 ucrtana granica građevinskog područja na način da moju česticu dijeli „neprirodno“ i „nelogično“. Naime, prema sadašnjem prijedlogu granice građevinskog područja samo jedan manji dio moje parcele (širine cca.3m) je u građevinskoj zoni dok je preostali dio čestice izvan građevinskog područja. Na mojoj parceli granica građevinskog područja čini jedan neprirodni lom i ne prati liniju određenu na susjednim parcelama prema zapadu (skica u prilogu).

Kako se na predmetnoj čestici nalazi objekt za koji je u tijeku postupak legalizacije i koji kasnije namjeravam rekonstruirati uz svu potrebnu građevinsku dokumentaciju to će mi ovakav način određivanja granice građevinskog područja to onemogućiti.

Molim vas, da granicu građevinskog područja ispravite na način da cijela moja čestica (č.zem. 947 ukupne povr. 316 m<sup>2</sup>) uđe u građevinsko područje tako da granica građevinskog područja ide južnom međom između čestica 947 i č.zem. 946 ili barem da utvrđena granica građ. područja bude nastavak ravne linije kao i na susjednim parcelama u smjeru zapada. Na taj način bi barem pola moje parcele bilo u građevinskom području što bi me dovelo u ravnopravan položaj naspram susjednih čestica.

Lijep pozdrav

Šime Skoblar



# NESLUŽBENA KOPIJA

REPUBLIKA HRVATSKA

DRŽAVNA GEODETSKA UPRAVA  
PODRUČNI URED ZA KATASTAR ZADAR  
Stanje na dan: 27.05.2019. 23:15

Katastarska općina: 334910, PRIVLAKA

Broj ZK uložka: 2517

Broj zadnjeg dnevnika/Upravnog rješenja: POČETNO STANJE  
Aktivne plombe:

## Izvadak iz BZP-a

### A Posjedovnica PRVI ODJELJAK

Rbr.	Broj katastarske čestice	Broj D.L.	Adresa katastarske čestice/Način uporabe katastarske čestice/Način uporabe zgrade, naziv zgrade, kućni broj zgrade	Površina/ m <sup>2</sup>	PPR
1.	947	9;16	SKOBLARI ORANICA GOSPODARSKA ZGRADA, GOSPODARSKA ZGRADA	316 303 13	
		<b>UKUPNO:</b>		<b>316</b>	

### DRUGI ODJELJAK

Rbr.	Sadržaj upisa	Primjedba
1.1	Zabilježuje se da je građevina izgrađena na čest. br. 947 upisana bez priložene građevinske i uporabne dozvole, temeljem čl. 326 st. 1 Zakona o prostornom uređenju i gradnji (NN-76/07)	

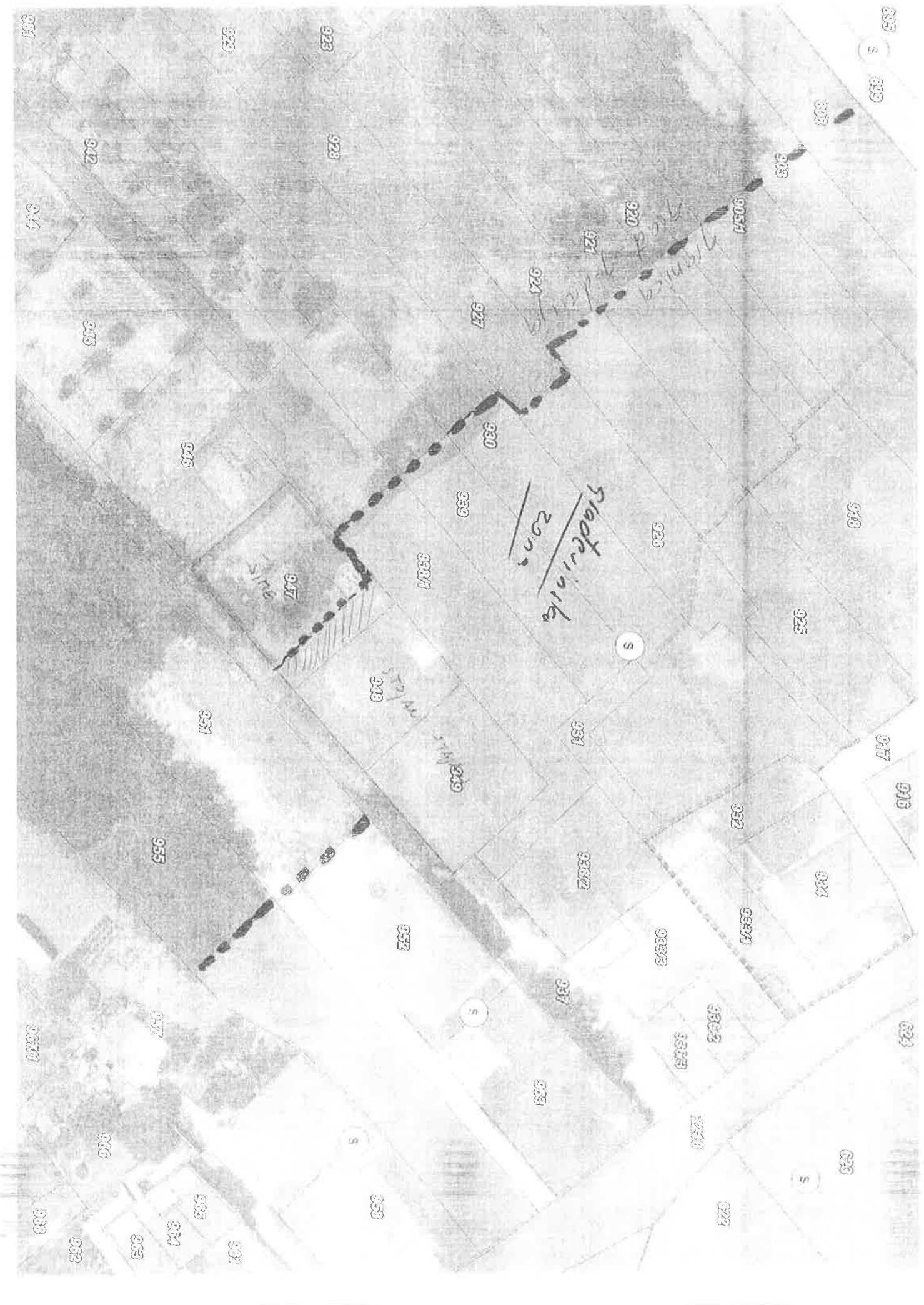
### B Vlastovnica

Rbr.	Sadržaj upisa	Primjedba
1.	Vlasnički dio: 1/1 SKOBLAR ŠIME POK. MATE	

### C Teretovnica

Rbr.	Sadržaj upisa	Iznos	Primjedba
	Tereta nema!		

Potvrđuje se da ovaj izvadak odgovara stanju baze zemljišnih podataka na datum 27.05.2019.



*Stadler's  
Con.*

S

S

S

S

*side*

*side*

*side*



REPUBLIKA HRVATSKA  
DRŽAVNA GEODETSKA UPRAVA  
PODRUČNI URED ZA KATASTAR ZADAR


NESLUŽBENA VERZIJA

K.o. PRIVLAKA, 334910  
k.č. br.: 948

*izvod iz kat. plan*

**IZVOD IZ KATASTARSKOG PLANA**

Približno mjerilo ispisa 1: 500  
Izorno mjerilo plana 1:1000



Datum ispisa: 28.05.2019

*ovim izvodom granice zemljišta zadarske županije*

4. MIŠLJENJA, PRIJEDLOZI I PRIMJEDBE SUDIONIKA U JAVNOJ RASPRAVI KOJI NISU PRIHVAĆENI ILI SU DJELOMIČNO PRIHVAĆENI S RAZLOZIMA NEPRIHVAĆANJA

1. BORIS GLAVAN

Odgovor na primjedbu: primjedba se ne prihvaća. Članak 47. Zakona o prostornom uređenju (153/13, 65/17,114/18, 39/19) dozvoljava širenje građevinskog područja naselja koje se nalazi unutar 1000 metara od obalne crte uz uvjet da je građevinsko područje više od 80 % izgrađeno. Nažalost, naselje Privlaka ne zadovoljava taj uvjet, pa nije moguće širenje naselja.

2. BORIS GLAVAN

Odgovor na primjedbu: primjedba se ne prihvaća, budući je do promjene već došlo.

3. NATAŠA BANIĆ

Odgovor na primjedbu: primjedba se djelomično prihvaća. Obuhvaćen je dio zemljišta uz prometnicu koji čini logičan niz GP naselja formiran uz prometnicu.

4. MARA JUNGMEIR

Odgovor na primjedbu: primjedba se ne prihvaća. Članak 47. Zakona o prostornom uređenju (153/13, 65/17,114/18, 39/19) dozvoljava širenje građevinskog područja naselja koje se nalazi unutar 1000 metara od obalne crte uz uvjet da je građevinsko područje više od 80 % izgrađeno. Nažalost, naselje Privlaka ne zadovoljava taj uvjet, pa nije moguće širenje naselja.

5. RADULIĆ LJUBOMIR

Odgovor na primjedbu: primjedba se ne prihvaća. Kad se ukaže potreba za širenjem groblja na predmetne čestice zemlje, naknada će se platiti po odredbama Zakona.

6. RADOJKO RADULIĆ; BOGOLJUB RADULIĆ; ČEDOMIR RADULIĆ; DARIJA RADULIĆ; MIŠEL ZRILIĆ; ZRINKA MEDIĆ

Odgovor na primjedbu: primjedba se ne prihvaća. Članak 47. Zakona o prostornom uređenju (153/13, 65/17,114/18, 39/19) dozvoljava širenje građevinskog područja naselja koje se nalazi unutar 1000 metara od obalne crte uz uvjet da je građevinsko područje više od 80 % izgrađeno. Nažalost, naselje Privlaka ne zadovoljava taj uvjet, pa nije moguće širenje naselja.

7. GLAVAN BRANKO

Odgovor na primjedbu: primjedba se ne prihvaća. Članak 47. Zakona o prostornom uređenju (153/13, 65/17,114/18, 39/19) dozvoljava širenje građevinskog područja naselja koje se nalazi unutar 1000 metara od obalne crte uz uvjet da je građevinsko područje više od 80 % izgrađeno. Nažalost, naselje Privlaka ne zadovoljava taj uvjet, pa nije moguće širenje naselja.

8. IVAN BILUŠIĆ; LUKA BILUŠIĆ

Odgovor na primjedbu: primjedba se ne prihvaća. Članak 47. Zakona o prostornom uređenju (153/13, 65/17,114/18, 39/19) dozvoljava širenje građevinskog područja naselja koje se nalazi unutar 1000 metara od obalne crte uz uvjet da je građevinsko područje više od 80 % izgrađeno. Nažalost, naselje Privlaka ne zadovoljava taj uvjet, pa nije moguće širenje naselja.

9. ANTE BILUŠIĆ

Odgovor na primjedbu: primjedba se ne prihvaća. Mišljenje je stručnog izrađivača plana da treba uvesti veći red i strožije kriterije uređenja naselja.

10. BAKMAZ d.o.o.

Odgovor na primjedbu: primjedba se djelomično prihvaća, pozicija prilaza se promijenila u odnosu na prijedlog zbog logike korištenja čestice zemlje u vlasništvu Općine Privlaka.

11. ŠIME ŠANGO

Odgovor na primjedbu: primjedba se ne prihvaća. Prema stručnom izrađivaču plana postoje uvjeti za gradnju na temelju postojećih odredbi za provođenje Plana.

12. TOME ŠANGO

Odgovor na primjedbu: primjedba se ne prihvaća. Članak 47. Zakona o prostornom uređenju (153/13, 65/17,114/18, 39/19) dozvoljava širenje građevinskog područja naselja koje se nalazi unutar 1000 metara od obalne crte uz uvjet da je građevinsko područje više od 80 % izgrađeno. Nažalost, naselje Privlaka ne zadovoljava taj uvjet, pa nije moguće širenje naselja.

13. OLIVA GRBIĆ

Odgovor na primjedbu: primjedba se ne prihvaća. Članak 47. Zakona o prostornom uređenju (153/13, 65/17,114/18, 39/19) dozvoljava širenje građevinskog područja naselja koje se nalazi unutar 1000 metara od obalne crte uz uvjet da je građevinsko područje više od 80 % izgrađeno. Nažalost, naselje Privlaka ne zadovoljava taj uvjet, pa nije moguće širenje naselja.

## Prijedlog za PPU Općine Privlaka

Povodom javne rasprave o Prijedlogu III. izmjena i dopuna Prostornog plana uređenja Općine Privlaka  
Ja Boris Glavan, €

Privlaka predlažem da se k.č  
**7747** Katastarske Općine Privlaka, površine 3395 m<sup>2</sup>, **poljoprivredno tlo isključivo osnovne namjene-  
vrijedno obradivo tlo** u vlasništvu mog oca Darinka Glavana pok. Josipa zv. Todorov OIB:

Privlaka prenamjeni u građevinsko područje-  
neizgrađeni dio.

Pošto je stambena zgrada na k.č. 7750 Katastarske Općine Privlaka u vlasništvu moje majke Luce  
Glavan Privlaka, namjena mi je izgraditi  
stambeni objekt na k.č. **7747** Katastarske Općine Privlaka.

Pošto je k.č. **7747** Katastarske Općine Privlaka u zoni **poljoprivredno tlo isključivo osnovne namjene-  
vrijedno obradivo tlo** nisam u mogućnosti izgraditi novi stambeni objekt.

REPUBLICA HRVATSKA  
ZADARSKA ŽUPANIJA  
OPĆINA PRIVLAKA

Primljeno: 03.05.2019		
Klasifikacijska oznaka 350-02/19-01/08	Ustrojstvena jedinica	
Uredžbeni broj 15-19-1	Prilozi	Vrijednost

U Privlaci, dana 03. svibnja. 2019

S štovanjem,

Boris Glavan



## Prijedlog za PPU Općine Privlaka

Povodom javne rasprave o Prijedlogu III. izmjena i dopuna Prostornog plana uređenja Općine Privlaka  
Ja Boris Glavan, t. 0000 Privlaka predlažem da se k.č.  
8262 Katastarske Općine Privlaka, površine 1414 m<sup>2</sup>, ugostiteljsko turistička namjena (turističko  
naselje-T2, kamp-T3) u vlasništvu Ivana Glavana pok. Josip  
v. 0000 des prenamjeni u građevinsko područje-neizgrađeni dio.

U Privlaci, dana 03. svibnja. 2019

REPUBLIKA HRVATSKA  
ZADARSKA ŽUPANIJA  
OPĆINA PRIVLAKA

Prijeto 03. 05. 2019		
Katastarska oznaka	Distribucijska jedinica	
0000-119-4/19		
Uredbeni broj	Priloz	Vrijednost
15-13-1		

S štovanjem,

Boris Glavan





REPUBLIKA  
HRVATSKA  
OPĆINA PRIVLAKA

Šifra općine	14-00 213
Klasifikacijska oznaka	Ustrojstvena jedinica
Šifra	15-13-1

NATAŠA BANIĆ.rod. Giavan

OPĆINA PRIVLAKA

**PRIMJEDBA NA PRIJEDLOG IZMJENA I DOPUNA PP OPĆINE PRIVLAKA  
(ZAHTJEV ZA PRENAMJENU ZEMLJIŠTA:  
-Č.Z.6975**

Prijedlogom izmjena i dopuna Prostornog plana č.z. 6975 nalazi se izvan granica građevinskog područja, dok su susjedne čestice s obje strane predviđene da se nalaze unutar granica građevinskog područja.

Radi se o čestici koja se nalazi u ulici Put Sabunika (ima riješen pristupni put) i okolo koje se nalazi izgrađeno građevinsko područje.

Kao vlasnica iste ne vidim razloga zašto bi moja nekretnina bila izostavljena ovim izmjenama i dopunama Plana, dok bi susjedne bile u obuhvatu građevinskog područja.

Ovo mi je jedina nekretnina u Privlaci, odakle sam rodom i koju sam naslijedila od pok.oca budući da imam želju na njoj izgraditi stambeni objekt za potrebe svoje obitelji, molim da se moj zahtjev za prenamjenu razmotri i da se ista stavi u u građevinsko područje, prvenstveno jer ima iste uvjete kao i susjedne čestice koje se nalaze u građ.području.

Nataša Banić

*Nataša Banić*

U Echingu, dana 8. svibnja 2019. g.

OPĆINA PRIVLAKA  
IZJAVA O ŽIVOTNIM USLOJIMA  
OPĆINA PRIVLAKA

Priznato	16-05-2019
Identifikacijski broj	350-02/17-01/04
Općina	15-12-1
Ime i prezime	
Prezime	
Ime	

OPĆINA PRIVLAKA  
Ivana Pavla II 46

23233 PRIVLAKA

Hrvatska

KLASA: 350-02/17-01/04

PREDMET: Ponovna Javna Isprava za Prijedlog izmjene III. Izmjena i dopuna prostornog plana uređenja Općine Privlaka koji podnosi Mara Jungmeir,

Poštovani,

Nakon što sam doznala da se planira izrada Prijedloga izrade III. Izmjena i dopuna prostornog plana uređenja Općine Privlaka, ovim putem Vas želim upoznati sa mojom situacijom glede nekretnine katastarske oznake kat. čest. 5055 k.o. Privlaka.

Naime, vjerujem da ste s problematikom navedene kat. čest. već i upoznati budući sam Vas i do sada više puta kako usmenim putem, a tako i pisanim putem, (prigovor na prijedlog izmjena i dopuna PPU Općine Privlaka dana 29. svibnja 2006. godine i 26. siječnja 2011. godine) upoznavala sa situacijom koja zapravo predstavlja moj životni problem u ovom trenutku, te o rješavanju istog svakako ovisi i moja odluka o tome da se sa suprugom preselim iz Njemačke u kojoj sada živim te nastanim na području Općine Privlaka, a što mi je životna želja.

Naime, još od 1998. godine od kad je moja sestra kupila kuću u Privlaci počela sam s obitelji svake godine dolaziti na ljetovanje te smo se odlučili kupiti zemljište kako bi izgradili kuću. Stoga samo 2005. godine našli jednu lijepu parcelu u Begonjicima te smo se odlučili kupiti tu parcelu od gosp. Dragana Begonje. Gosp. Begonja nas je prilikom navedene kupoprodaje uvjeravao kako na parceli slobodno možemo graditi, a da će se i „formalno“ stvar riješiti izmjenom prostornog plana, odnosno da će ova nekretnina koja se ne nalazi u zoni gradnje u trenutku zaključenja kupoprodajnog ugovora prvom izmjenom prostornog plana ući u zonu gradnje. Da će se to zasigurno i dogoditi, a neposredno nakon zaključenja kupoprodajnog ugovora, uvjeravao me i odvjetnik Begonja kojeg nam je gosp. Dragan Begonja predstavio kao svog rođaka, a istom smo dali i punomoć za zastupanje. Međutim, to se do dana današnjeg nije dogodilo, naša nekretnina nije ušla u zonu gradnje, a koliko vidim ni planiranim izmjenama i dopunama prostornog plana uređenja Općine Privlaka to se neće dogoditi.

Čini se da takva odluka ne prati život, posebno postojeće stanje u prostoru. Naime, Općina Privlaka, uostalom kao i mnoga druga priobalna mjesta, oskudijeva s građevinskim zemljištem. Sasvim je jasna intencija donositelja plana da dovede u red nekakvu buduću gradnju, da stvara vizuru mjesta primjerenu stoljeću u kojem živimo.

No ono što je život do sada nosio treba također respektirati. Drugim riječima, ljudima koji su u dobroj namjeri, a pritom naročito poštujući prostor i običaje Privlake pokušavali na ovakvim parcelama započeti nekakav život koji bi kasnije oplemenili obiteljskom kućom, zasigurno treba izaći u susret. Logike za ovo što ja govorim, obzirom na natalitet, a i punjenje općinskog proračuna svakako ima.

Slijedom navedenog, najiskrenije Vas molim i pozivam da nekretninu katastarske oznake kat. čest. 5055 k.o. Privlaka namjeravam III. Izmjenama i dopunama prostornog plana uređenja Općine Privlaka svrstate u zonu gradnje. Životna želja mog supruga i mene jest da naše umirovljeničke dane, a koji nam se svakim danom sve više bliže provodimo u Privlaci, upravo u obiteljskoj kući koju namjeravamo sagraditi na ovoj parceli. U Privlaku smo se zaljubili na prvi pogled te smatramo da ljepšeg i poželjnijeg mjesta za život jednostavno nema, tu smo upoznali divne ljude s kojima smo se prijateljili. Posebno ističem da u neposrednoj blizini ove parcele živi moja sestra, a Privlaka je dobro prometno povezana što mi daje vrlo jednostavnu mogućnost za posjetu svojoj rodbini u Hercegovini, budući da od tamo vučem podrijetlo.

Dakle, mogućnošću da na parceli koju smo kupili od gosp. Dragana Begonje izgradimo kuću ispunili bi se naši životni ciljevi. Zaista ne znam, a i smatram da ne bi, kako bi ta obiteljska kuća narušila izgled ovog lijepog mjesta, odnosno od svrstavanja ove parcele u zonu gradnje vidim samo korist, kako za nas tako i za Općinu Privlaka, štoviše kad se pogleda sami zemljopisni položaj ove parcele sasvim je životno i logično da se ista svrsta u zonu gradnje obzirom na činjenicu da ista ima osiguran pristupni put kao i svu potrebnu infrastrukturu.

Osim raznih komunalnih davanja i poreza, svakako napominjem da je naša kupovna moć iznad prosjeka budući da imamo tzv. njemačka primanja, slijedom čega bi koristili imali ugostiteljski objekti, trgovine i ostali obrtnici i poduzetnici na području Općine Privlaka.

Iz svega navedenog meni kao laiku izgleda da bi ovu moju životnu situaciju mogli riješiti jednostavnim „potezom pera“. Svrstavanjem moje nekretnine u građevinsku zonu Općina Privlaka ne bi pretrpila nikakvu štetu, već naprotiv korist bi bila višestruka, a ja bih se vjerujem u dogledno vrijeme trajno nastanila u obiteljskoj kući koju namjeravamo izgraditi na ovoj parceli.

U nadi da ćete pažljivo pročitati ovaj dopis te usvojiti ovaj prijedlog izmjene prostornog plana, srdačno Vas pozdravljam.

S poštovanjem,



Mara Jungmeier

RADULIĆ LUBOMIR

REPUBLIKA HRVATSKA  
ZADARSKA ŽUPANIJA  
OPĆINA PRIVLAKA

Primljeno: 20.09.2019		
Klasifikacijska oznaka	Uređivački broj	
15-19		

OPĆINA PRIVLAKA

23 233 Privlaka, Ulica Ivana Pavla II

**PREDMET: Prigovor na izmjene i dopune PP Općine Privlaka**

- upućuje se

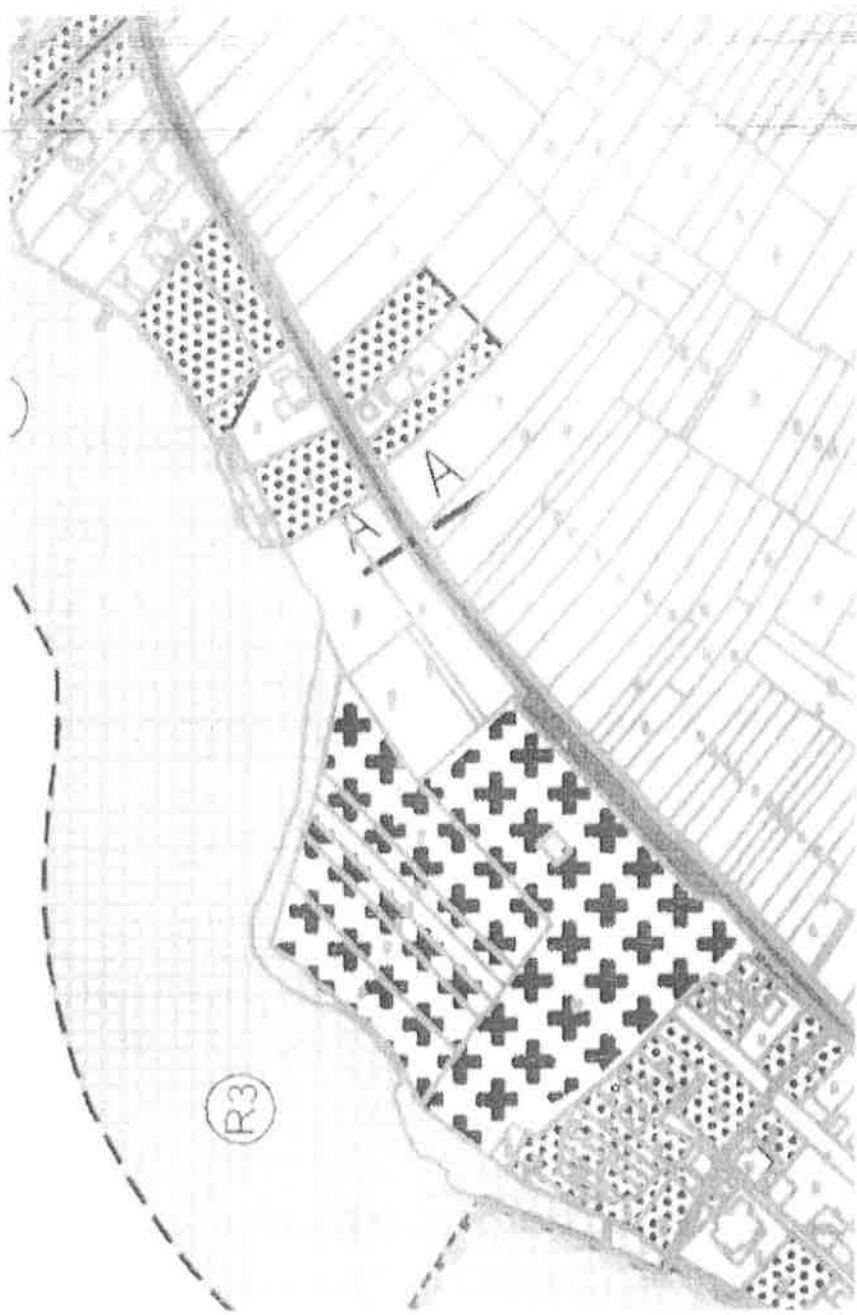
Ovim putem, u ostavljenom roku, izjavljujem Prigovor na Prijedlog III izmjena i dopuna PPUO Privlaka, vezano uz status zemljišta označenog kao čest.zem. 748/1 i 748/3 obje k.o. Privlaka na kojima sam vlasnik, odnosno suvlasnik.

Označenim izmjenama održava se postojeće stanje kojim Općina Privlaka izdvaja navedene nekretnine iz građevinskog područja, evidentno iz razloga pripajanja istih markici groblja u vrijeme kada to bude odgovaralo općini, što u potpunosti anulira vrijednost mojih nekretnina već duže vremena. Razlog zbog kojeg općina navedene nekretnine ne stavlja u markicu groblja vidim u odredbama Zakona o prostornom uređenju koje bi mi omogućile da tako označene čestice kao zemljište predviđeno za izgradnju groblja - komunalne infrastrukture predam JLS izjavom sukladno odredbama tog Zakona. Dakle općina time prolongira razdoblje u kojem bi mi, sukladno tom zakonu, trebala isplatiti naknadu za isto. To je, pretpostavljam, razlog zbog kojeg predmetne nekretnine nisu stavljene u građevinsko područje naselja, jer općini nije u interesu gradnja na navedenom području upravo, pretpostavljam, zbog navedenih razloga. Ovakvim postupanjem Općine u potpunosti se anulira vrijednost mojih nekretnina čime mi se nanosi direktna šteta i čime se vrijeđaju moja prava, te ću, ukoliko se u ove ID PPUO ne unesu tražene izmjene, dakle ukoliko se predmetne nekretnine ne stave u građevinsko područje, uputiti nadležnom tijelu ocjenu zakonitosti podzakonskog akta radi direktne povrede prava, koju, s obzirom na sadržaj grafike predmetnog područja, neću morati posebno dokazivati.

S poštovanjem,

Ljubomir Radulić





1. RADOJKO RADULIĆ

2. BOGOLJUB RADULIĆ


3. ĆEDOMIR RADULIĆ

4. ĐARIJA RADULIĆ

5. MIŠEL ZRILIĆ

6. ZRINKA MEDIĆ

--- ad 5. i 6. kao nasljednice upisane zk suvlasnice Karmele Perić.



OPĆINA PRIVLAKA

23233 PRIVLAKA

Ivana Pavla II br. 46

**PREDMET: molba za prenamjenu zemljišta**

Poštovani,

mi, gore navedeni potpisnici ove molbe, obraćamo se Naslovnom tijelu kao (su)vlasnici nekretnine oznake **čest.zem. 748/2 površine 1608 m<sup>2</sup>** i **čest.zem. 748/3 površine 198 m<sup>2</sup> k.o. Privlaka**, s tim da čest.zem. 748/3 u naravi predstavlja put. Navedene nekretnine trenutnim prostornim planom nisu uvrštene unutar granica građevinskog područja.

Na web stranici Općini Privlake izdana je Obavijest o ponovnoj javnoj raspravi prijedloga III. izmjene i dopune PPUO Privlaka, koja se javna rasprava provodi sukladno Zakonu o prostornom uređenju, u trajanju od trideset dana.

U roku koji je naveden u Obavijesti podnosimo ovaj zahtjev s **molbom da se za predmetnu nekretnine oznake čest.zem. 748/2 k.o. Privlaka izvrši prenamjena u građevinsko zemljište.**

Naime, predmetna je nekretnina smještena u centru Privlake, odnosno u naseljeni dio Privlake, u neposrednoj blizini Državne ceste D306-Zadar-Vir. Ostale nekretnine koje se nalaze u blizini ove naše predmetne, i to kako s njezine zapadne tako i s istočne strane, već su uvrštene u građevinsko područje i na istima se nalaze izgrađene kuće, pa bi logično i smisleno -bilo da se i ova naša nekretnina, koju okružuju građevinska zemljišta, također uvrsti u građevinsko područje.

Predmetna nekretnina u našem je suvlasništvu i ima dovoljnu površinu da bi se mi suvlasnici mogli međusobno dogovoriti, eventualno razvrgnuti našu suvlasničku zajednicu, te da bi neki od nas na taj način mogli riješiti i svoje financijske probleme, a neki također i stambeno pitanje s obzirom da ono za neke od nas trenutno nije riješeno. **Od svih nekretnina koje imamo u vlasništvu odnosno suvlasništvu, ova je jedina prikladna za gradnju i za ispunjavanje naših životnih potreba.**

Predmetne su nekretnine, dakle, smještene u već naseljenom dijelu Privlake, nekretnine u neposrednoj blizini već predstavljaju građevinska zemljišta, blizu je javna (državna) cesta, ima potrebitu površinu, te su time ispunjeni svi uvjeti da bi se za gradnju na predmetnoj nekretnini mogla ishoditi potrebna dozvola, jedino još nedostaje da ovim izmjenama plana bude obuhvaćena unutar granica građevinskog područja.

Na okolnost svojih navoda, u prilogu dostavljamo e-izvadak za predmetne nekretnine, preslik katastarskog plana i rješenje o nasljeđivanju iza upisane z.k. suvlasnice pok. Kar mele Perić.

Slijedom navedenog, ovim se putem obraćamo Naslovu te molimo da se izmjenama i dopunama PPUO Privlaka izvrši prenamjenu predmetne čest.zem. 748/2 k.o. Privlaka u građevinsko područje.

S poštovanjem!

Privlaka, 20. svibnja 2019.g.


POTPISNICI:



Radojko Radulić



Bogoljub Radulić



Čedomir Radulić



Darija Radulić



Mišel Zrilić



Zrinka Medić



# NESLUŽBENA KOPIJA

REPUBLIKA HRVATSKA

Općinski sud u Zadru  
ZEMLJIŠNOKNJIZNI ODJEL, ZADAR  
Stanje na dan: 13.05.2019. 23:15

Katastarska općina: 334910, PRIVLAKA

Broj ZK uložka: 7579

Broj zadnje dnevnika/izmjene i dopuna: POČETNO STANJE  
Aktivne plohe:

## Izvadak iz BZP-a

### A

#### Posjedovnica PRVI ODJELJAK

Rbr.	Broj katastarske čestice	Broj D.L.	Adresa katastarske čestice/Način uporabe katastarske čestice/Način uporabe zgrade, naziv zgrade, kućni broj zgrade	Površina/m <sup>2</sup>	PPR
1	748/3	8:17	GRBIĆI SELO CESTE I PUTEVI	198 198	
		UKUPNO:		198	

### B

#### Vlastovnica

Rbr.	Sadržaj upisa	Primjedba
1. Suvlasnički dio: 1/6 RADULIĆ LJUBOMIR, MILAN, S		
2. Suvlasnički dio: 1/6 RADULIĆ RADOJKO, MATE,		
3. Suvlasnički dio: 1/6 RADULIĆ BOGULJUB, MATE,		
4. Suvlasnički dio: 1/6 RADULIĆ ČEDOMIR, MATE,		
5. Suvlasnički dio: 1/6 PERIĆ KARMELA, MATE, Z		
6. Suvlasnički dio: 1/6 RADULIĆ DARIJA, MATE,		

### C

#### Teretovnica

Rbr.	Sadržaj upisa	Iznos	Primjedba
Tereta nema!			

Potvrđuje se da ovaj izvadak odgovara stanju baze zemljišnih podataka na datum 13.05.2019.





REPUBLIKA HRVATSKA

Općinski sud u Zadru  
ZEMLJIŠNOKNJIŽNI ODJEL ZADAR  
Stanje na dan: 17.05.2019. 00:05

Katastarska općina: 334910, PRIVLAKA

Broj ZK uložka: 3996

Broj zadnjeg dnevnika/Upravnog rješenja, POČETNO STANJE

Aktivne plombe:

## Izvadak iz BZP-a

## A

## Posjedovnica

## PRVI ODJEL JAK

Rbr.	Broj katastarske čestice	Broj D.L.	Adresa katastarske čestice/Način uporabe katastarske čestice/Način uporabe zgrade, naziv zgrade, kućni broj zgrade	Površina/m <sup>2</sup>	PPR
1.	748/2	8;17	GRBIĆI SELO ORANICA	1608 1608	
		UKUPNO:		1608	

## B

## Vlastovnica

Rbr.	Sadržaj upisa	Primjedba
1.	Suvlasnički dio: 1/5 RADULIĆ RADOJKO, MATE,	
2.	Suvlasnički dio: 1/5 RADULIĆ BOGULJUB, MATE, Z.	
3.	Suvlasnički dio: 1/5 RADULIĆ ČEDOMIR, MATE,	
4.	Suvlasnički dio: 1/5 PERIĆ KARMELA, MATE, Z.	
5.	Suvlasnički dio: 1/5 RADULIĆ DARIJA, MATE, ;	

## C

## Teretovnica

Rbr.	Sadržaj upisa	Iznos	Primjedba
Tereta nema!			

Potvrđuje se da ovaj izvadak odgovara stanju baze zemljišnih podataka na datum 17.05.2019.

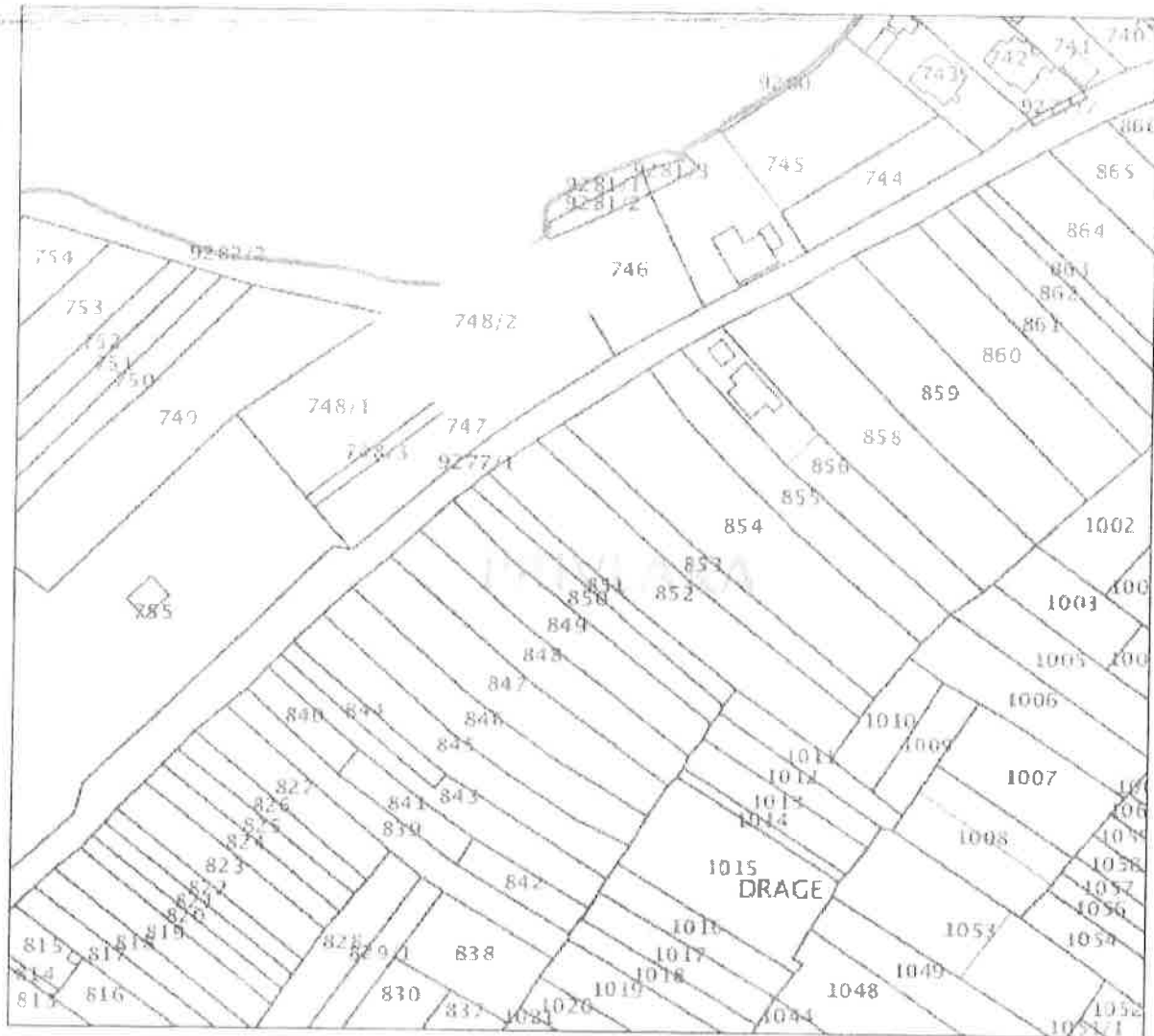


REPUBLIKA HRVATSKA  
DRŽAVNA GEODETSKA UPRAVA

NESLUŽBENA VERZIJA

### IZVOD IZ KATASTARSKOG Pлана

Približno mjerilo ispisa 1:2000



Datum ispisa: 17.05.2019

Glavan Branko

REPUBLIKA HRVATSKA  
ZADARSKA ŽUPANIJA  
OPĆINA PRIVLAKA

Prijelazno		
Klasifikacijski znak	Vrijednost	
Opis	Vrijednost	

ZADARSKA ŽUPANIJA  
OPĆINA PRIVLAKA

Predmet: **PRIMJEDBA** na prijedlog III. izmjena i dopuna „Prostorni plan uređenja Općine Privlaka

Poštovani

Ja, Glavan Branko dajem primjedbu na prijedlog izmjena i dopuna „Prostornog plana uređenja Općine Privlaka“ koji se odnosi na česticu zemljišta:

- č.z. 7049, k.o. Privlaka;

gore navedena čestica zemljišta je moje vlasništvo površine 1218 m<sup>2</sup> koja se nalazi neposredno u blizini građevinskog područja neizgrađeno / poljoprivredno vlasništvo. Međutim također sam vlasnik i čest. zem. 7227 čija je površina 1482 m<sup>2</sup> i koja se nalazi u građevinskoj zoni – al neizgrađeni dio.

Moj prijedlog da se gore navedena čestica zemljišta 7049, stavi u obuhvat građevinske izgrađene zone, u novom prijedlogu PPU-a Općine Privlaka, iz razloga što se nalazi točno na glavnoj prometnici i graniči neposredno sa građevinskom zonom, a sve druge čestice u blizini su obuhvaćene građevinskom zonom, pa Vas molim da se izvrši rekompozicija, odnosno da se čest. zem. 7227 stavi izvan granica građevinskog područja, a da se za njezinu kvadraturu na gore navedenu česticu 7049 sukladno skici u privitku stave u obuhvat građevinsko izgrađenog područja.

Nadam se da će gornji naslov uvažiti ovu moju molbu.

Na znanje Općini Privlaka.

U prilogu:


- preslik položajnog naerta u k.o. Privlaka

S poštovanjem

Privlaka, 24. svibnja 2019.godine

Glavan Branko





Ivan Bilušić

1

Luka Bilušić

REPUBLIKA HRVATSKA  
ZADARSKA ŽUPANIJA  
OPĆINA PRIVLAKA

Primljeno	28.05.2011
Klasifikacijski oznaka	30-2/13-2/15
Uređivački broj	15-19
Ustrojstvena jedinica	
Prilozi	Vrijednost

OPĆINA PRIVLAKA

Ivana Pavla II 46  
23233 Privlaka

## Zahtjev za uvrštenje zemljišta u građevinsko područje

Molimo da se sljedećom izmjenom Prostornog plana uređenja Općine Privlaka navedeno zemljište uvrsti u građevinsko područje:

Katastarska čestica: 7278/2

Katastarska općina: Privlaka

iz razloga jer čestica ima osiguranu osnovnu infrastrukturu (pristupni put) što je vidljivo iz dostavljenih kopija,

u blizini je vodovod te strujni priključak budući da se prvi stambeni prostor (kuća) nalazi na manje od 5 metara od k.č. 7278/2 K.o. Privlaka,

susjedne čestice (k.č. 7276 k.o. Privlaka i k.č. 7279 k.o. Privlaka) nalaze se unutar zone građevinskog područja pa bi se uvrštavanjem k.č. 7278/2 K.o. Privlaka u zonu građevinskog područja bila formirana prostorno-funkcionalna cjelina,

S poštovanjem,

Ivan Bilušić

Luka Bilušić

PRILOZI:

1. Izvod iz katastarskog plana
2. Dokaz vlasništva

REPUBLIKA HRVATSKA

Županijski sud u Zadru  
 ZEMLJIŠNOKNJIŽNI ODJEL ZADAR  
 Datum: 21.05.2019. 23:10

Katastarska općina: 334910, PRIVIČAKA

Broj ZK uložka: 4686

Broj zadnjeg dnevnika/Upravnog rješenja: POČETNO STANJE  
 Aktivne plombe:

Izvadak iz BZP-a

A

Posjedovnica  
 PRVI ODJELJAK

Rbr.	Broj katastarske čestice	Broj D.L.	Adresa katastarske čestice/Način uporabe katastarske čestice/Način uporabe zgrade, naziv zgrade, kućni broj zgrade	Površina/m <sup>2</sup>	PPR
1.	7278/2	38	GLAVANCI PAŠNJAK	1756 1756	
		UKUPNO:		1756	

B

## Vlastovnica

Rbr.	Sadržaj upisa	Primjedba
1.	Suvlasnički dio: 1/2 BILUŠIĆ IVAN ( ... ) 2 D,	
2.	Suvlasnički dio: 1/2 BILUŠIĆ LUKA C	

C

## Teretovnica

Rbr.	Sadržaj upisa	Iznos	Primjedba
	Tereta nema!		

Potvrđuje se da ovaj izvadak odgovara stanju baze zemljišnih podataka na datum 21.05.2019.

REPUBLIKA HRVATSKA  
DRŽAVNA GEODETSKA UPRAVA  
PODRUČNI URED ZA KATASTAR ZADAR

NESLUŽBENA VERZIJA

K o PRIVLAKA, 334910  
k č. br : 7278/2

### IZVOD IZ KATASTARSKOG PLANA

Publično mjerilo ispisa 1:1000

--- Izvorno mjerilo plana 1:1000 ---



Datum ispisa: 22.05.2019

NESLUŽBENA VERZIJA

REPUBLIKA HRVATSKA  
DRŽAVNA GEODETSKA UPRAVA  
PODRUČNI URED ZA KATASTAR ZADAR

K o PRIVLAKA, 334910  
k.č. br: 7278/2

**IZVOD IZ KATASTARSKOG PLANA**

Približno mjerilo ispisa 1:1000

--- izvorno mjerilo plana 1:1000 ---



Datum ispisa: 22.05.2019





ANTE BILUŠIĆ

REPUBLIKA HRVATSKA  
ZADARSKA ŽUPANIJA  
OPĆINA PRIVLAKA

Primljeno	28.05.2019	
Klasifikacija	350-2/18-9/17	Ustrojstvena jedinica
Ustrojstvena jedinica	15-13-1	Prinzi: Vijedlost

OPĆINA PRIVLAKA  
IVANA PAVLA II 46  
23233 PRIVLAKA

Prijedlog prostornog plana uređenja Općine Privlaka - izmjene i dopune

1. Molim izmjenu koja se odnosi na 2.2.3. posebni uvjeti za gradnju stambenih građevina unutar gusto izgrađenih naselja. Mišljenje upravnog odjela Zadarske županije za prostorno uređenje i zaštitu okoliša i komunalne poslove je da se može dozvoliti gradnja samostojećeg objekta na 200m<sup>2</sup> „zatečene čestice“ gusto izgrađenom naselju. Molim Vas da u članku 24. napravite izmjenu tj. korekciju kojom se dozvoljava gradnja samostojeće građevine na 200m<sup>2</sup> „zatečene čestice“ umjesto 300m<sup>2</sup> formirane čestice.

2. Molim dopunu 2.2.5. uvjeti za gradnju pomoćnih građevina unutar građevinskog područja naselja Privlaka mišljenje upravnog odjela Zadarske županije za prostorno uređenje i zaštitu okoliša i komunalne poslove je da se pomoćni objekat može izgraditi na čestici u neposrednoj blizini čestice stambenog objekta.

Molim Vas da članak 30. dopunite: Da je dozvoljena gradnja pomoćnog objekta na čestici koja se nalazi u neposrednoj blizini čestice stambenog objekta.

Hvala na razumijevanju,  
Srdačan pozdrav,

Ante Bilušić



BAKMAZ d.o.o.



OPĆINA PRIVLAKA

Ivana Pavla II 46

23233 Privlaka

### **PRIMJEDBA NA PRIJEDLOG III. IZMJENA I DOPUNA PPU OPĆINE PRIVLAKA**

Poštovani,

vlasnik sam čest.zem. 3915, površine 1383 m<sup>2</sup>, za 584/1383 dijela, koja se nalazi unutar građevinskog područja naselja.

Do iste parcele osiguran je pristupni put na južnom dijelu, međutim na temelju dogovora sa suvlasnikom planiramo formirati dvije parcele na način da sjeverni dio bude u našem vlasništvu za cijelo (skica diobe u privitku).

Gornji sjeverni dio parcele nema osiguran pristupni put, a neposredno graniči sa čest.zem. 3914, u naravi javno dobro u općoj uporabi o kojem brine Općina Privlaka.

Stoga Vas molimo da ovim prijedlogom izmjena i dopuna PPU formirate pristupni put od ulice Braće Seljan preko sjevernog dijela čest.zem. 3914 kako bi dobili mogućnost gradnje na sjevernom dijelu čest.zem. 3915.

S poštovanjem

Bakmaz d.o.o.

3. lipnja 2019.g.

# SKICA DIOBE

Mjerilo 1:1000



Kat čast	Površina - m <sup>2</sup>		
Dio 3915	5,64	LIK A-B-C-D	BAKMAZ D.O.O.
Dio 3915	7,99	LIK C-D-E-F-G-C	GLAVAN IVICA

Izradila:  
Ana Lokas-Juranov, dipl.ing.geod

U Zadru, 30. svibnja 2019.god.

Direktor:  
Elvis Meštrović, geom.

ŠANGO ŠIME,  
OIB 21256333604

REPUBLIKA HRVATSKA  
ZADARSKA ŽUPANIJA  
OPĆINA PRIVLAKA

mob: +385 91 525 782  
tel: 023 367 130

Prihvaćeno: 3. 12. 2016	
Općinska uprava Privlaka	
15-13-1	
Datum: _____	
Mjesto: _____	

PREDMET: **JAVNA RASPRAVA**  
**o Prijedlogu III. Izmjena i dopuna Prostornog plana**  
**uređenja Općine Privlaka**  
- prijedlog za dopunu -

Poštovani,

uvidom u tekstualni oblik Prijedloga III. Izmjena i dopuna prostornog plana uređenja Općine Privlaka obraćam vam se sa prijedlogom dopune **članka 25.**

Odnosno, meni osobno je nejasna, prema navedenim izmjenama i dopunama mogućnost planiranog zahvata rekonstrukcije na Ozakonjenoj dovršenoj, ugrađenoj, manje zahtjevnoj zgradi **u nizu**, a sve prema rješenju o izvedenom stanju:

KLASA: UP/I-361-03/13-11/22718

UR BROJ: 2198/1-11/4-16-12-TV

Zadar, 6. Rujna 2016. Godine

(kopija u prilogu ovog dopisa),

za **kč 2097 ko Privlaka** sukladno čl. **Prijedloga 21c podstavak (e).**

Naime, za predmetnu zgradu (obiteljsku kuću u kojoj živim) podnio sam zahtjev za ozakonjenje temeljem činjenice da je pristup katu izveden kroz susjednu česticu, u vlasništvu mog brata, a tijekom godina korištenja, manjim zahvatima rekonstrukcije izgradio sam tri stambene jedinice (jedna u prizemlju i dvije na katu).

Situacijski prikaz dostavljam kroz Geodetski snimak iz 28.11.2016 na kojoj su vidljive stepenice na susjednoj kč 2100 ko Privlaka.

Ozakonjenje izvedenog stanja pozitivno mi je riješeno prema gore navedenom Rješenju.

Po dobivenom te pravomoćnom i izvršnom rješenju pristupio sam zahvatu za dogradnju vanjskih otvorenih stepenica za svaku stambenu jedinicu kata namjeravajući se osloboditi tereta sa susjedne čestice te formirati pravilno arhitektonsko rješenje pristupa stambenim jedinicama kata.

I tu su nastali problemi, jer sam od glavnog projektanta upozoren na nelogičnost Odredaba za provođenje gdje je za područje rekonstrukcijom dozvoljava max jedna stambena jedinica što meni nikako ne odgovara a vjerujem da na području Općine Privlaka ima još ovakvih situacija.

Nadalje, predloženim III. Izmjenama i dopunama Prostornog plana člankom **21c podstavak (c)** "dozvoljava se citiram," za predmetnu zonu rekonstrukcija postojećih i ruševnih građevina ".... pod istim uvjetima kao i za novu građevinu...." završen citat.

Nadalje člankom **25**: citiram: „Unutar gusto izgrađenog dijela građevinskog područja naselja Privlaka dozvoljava se rekonstrukcija i gradnja postojećih građevina prema sljedećim uvjetima:

-u slučajevima rekonstrukcije dozvoljava se gradnja iako nije ispunjen uvjet minimalne površine građevne čestice, udaljenosti od susjeda ili koeficijenta izgrađenosti pod uvjetom da se rekonstrukcijom zadrže zatečeni tlocrtni gabariti građevine poštujući ostale uvjete Plana za predmetnu zonu.“ završen citat.

Ključni dio članaka 25 navedenog stavka je .... da se rekonstrukcijom zadrže zatečeni tlocrtni gabariti građevine ....!!

Čitajući ovaj Prijedlog III. Izmjena i dopuna Prostornog plana a sve prema pozitivnim shvaćanjima navedenih članaka **21c i 25**, molim, ispravite me ako griješim, zaključio sam da sa svojim namjeravanim zahvatom odnosno proširenjem tlocrtnih gabarita za dogradnju dva nova otvorena stubišta (sjevernog i južnog pročelja zgrade) sa podestima, ne mogu dobiti Izmjenu i dopunu građevinske dozvole temeljenu na pravomoćnom i izvršnom Rješenju o izvedenom stanju.

Iz tog razloga dajem prijedlog dopune **članka 25**:  
iza stavka 1 dodaje se stavak 2 koji glasi:

„- iznimno u slučajevima rekonstrukcije, sukladno članku **21c podstavak (e)** dozvoljava se gradnja proširenja tlocrtnih gabarita građevine u pogledu otvorenih stepenica sa pristupnim podestom poštujući osnovne prostorne pokazatelje ( $k_{ig}$  i  $k_{is}$ )“.

dosadašnji stavak 2 postaje stavak 3.

Sukladno prijedlogu dostavljam:

- 1- kopiju rješenja o izvedenom stanju
- 2- geodetsku snimku iz 2016 g.
- 3- namjeravani zahvat u geodetskoj snimci iz 2017. g.

U nadi prihvaćanja prijedloga

srdačno Vas pozdravljam,

Šime Šango



Privlaka, 03.06.2019. g.



REPUBLIKA HRVATSKA  
ZADARSKA ŽUPANIJA  
UPRAVNI ODJEL ZA PROVEDBU DOKUMENATA  
PROSTORNOG UREĐENJA I GRADNJE  
Zadar  
Bine Kimerutića 13/1

KLASA: UP/I-361-03/13-11/22718  
URBROJ: 2198/I-11/4-16-12-TV  
Zadar, 6. rujna 2016. godine



Upravni odjel za provedbu dokumenata prostornog uređenja i gradnje Zadarske županije u povodu zahtjeva za donošenje rješenja o izvedenom stanju koji je podnio Šime Šango, eljem članka 8. stavak 2. Zakona o postupanju s nezakonito izgrađenim zgradama (Narodne novine br. 86/12 i 143/13) - u daljnjem tekstu Zakona, donosi

### RJEŠENJE O IZVEDENOM STANJU

- Ozakonjuju se:
  - dovršena, ugrađena, stambena, manje zahtjevna zgrada višestrešnog krovišta, maksimalne visine zgrade (visina vijenca) 5,77 m u maksimalnim tlocrtnim dimenzijama 11,92 m x 18,44 m, koja se sastoji od prizemlja i kata (P + K) u kojoj se nalaze tri stambene jedinice i konoba
  - dovršena, slobodnostojeća, gospodarska, jednostavna zgrada kombiniranog krovišta, maksimalne visine zgrade (visina vijenca) 2,20 m u maksimalnim tlocrtnim dimenzijama 13,08 m x 5,68 m koja se sastoji od prizemlja (P) u kojoj se nalazi garaža i spremništa
  - dovršena, slobodnostojeća, pomoćna zgrada u funkciji osnovne zgrade krovišta ravna ploča, maksimalne visine zgrade (visina vijenca) 2,67 m u maksimalnim tlocrtnim dimenzijama 3,50 m x 4,44 m, koja se sastoji od prizemlja (P) u kojoj se nalazi pušnicaizgrađene na k.č. 2097,2100 k.o. Privlaka, prikazane na geodetskoj snimci izvedenog stanja iz kolovoza 2013. godine, oznake 355/2013, izrađenoj u tvrtki GEOING ZADAR d.o.o. iz Zadra po ovlaštenom inženjeru geodezije Mariu Ercegoviću ing.geod., broj ovlaštenja Geo 317 i u snimci izvedenog stanja nezakonito izgrađenih zgrada iz lipnja 2013. godine, broj LSZ-44-112/13, izrađenoj u Ured ovlaštenog inženjera građevinarstva Petravić Boris po ovlaštenom inženjeru građevinarstva Borisu Petraviću, broj ovlaštenja G 1389.
- Geodetska snimka i snimka izvedenog stanja nezakonito izgrađenih zgrada iz točke 1. izreke ovog rješenja sastavni su dio ovog rješenja, a što je na njima navedeno i ovjereno potpisom službenika i pečatom ovog Ureda.
- Ispitivanje i ispunjavanje lokacijskih uvjeta, bitnih zahtjeva za građevinu te drugih uvjeta i zahtjeva nije prethodilo donošenju ovog rješenja.

### Obrazloženje

Šime Šango, ... lipnja 2013. godine zahtjev za izdavanje rješenja o izvedenom stanju za ozakonjenje zgrada iz točke 1. izreke ovog rješenja prema odredbama Zakona o postupanju s nezakonito izgrađenim zgradama (Narodne novine br. 86/12 i 143/13).

- Uz svoj zahtjev i tijekom postupka, podnositelj zahtjeva je priložio propisane dokumente:
- tri primjerka geodetske snimke izvedenog stanja iz točke 1. izreke rješenja
  - tri primjerka snimke izvedenog stanja iz točke 1. izreke rješenja
  - Uvjerenje Državne geodetske uprave Područnog ureda za katastar Zadar (KLASA: 935-08/13-02/03316, URBROJ: 541-22-02/5-13-2 od 06. svibnja 2013. godine o evidentiranosti građevine prije 15. veljače 1968. godine.

Povodom pravovremeno predanog zahtjeva podnositelja proveden je postupak u kojem je utvrđeno sljedeće:

- uvidom u digitalnu ortofoto kartu (DOI5/2011) u mjerilu 1:5000 Državne geodetske uprave, izrađenu na temelju aerofotogrametrijskog snimanja Republike Hrvatske započetog 21. lipnja 2011. godine, utvrđeno je da su predmetne zgrade vidljive na istoj i o izvršenom uvidu sastavljena je službena zabilješka i izraden je ispis iz gore navedene ortofoto karte koji je priložen u spis;
- uvidom u Prostorni plan-uređenja Općine Privlaka i Odluku o donošenju II. Izmjena i dopuna prostornog plana uređenja Općine Privlaka (Službeni glasnik Zadarske županije br. 16/11), snimku izvedenog stanja, geodetsku snimku izvedenog stanja iz točke 1. izreke ovog rješenja te očevidom održanim dana 24. lipnja 2016. godine utvrđeno je:
  - da se predmetne zgrade nalaze unutar obuhvata navedenog plana i to unutar granica građevinskog područja naselja – gusto izgrađeni dio naselja (manje zahtjevna i pomoćna zgrada) te neizgrađeni urbano opremljeni dio naselja (jednostavna zgrada).
  - da predmetne zgrade nemaju veću katnost od najveće dopuštene propisane planom,
  - da se predmetne zgrade ne nalaze u području i površinama iz čl. 6. st. 1. i 2. Zakona na kojemu se ne mogu ozakoniti nezakonito izgrađene zgrade,
  - da predmetne zgrade nisu kamp-kućica ili kontejner trajno povezan s tlom niti baraka ili sličan sklop,
  - da predmetne zgrade nisu izgrađene na međi s drugom građevnom česticom planiranom za građenje i nemaju istak koji prelazi na drugu građevnu česticu,
  - da je pomoćna zgrada u funkciji osnovne zgrade, ima jednu etažu i tlocrtnu površinu koja nije veća od 50 m<sup>2</sup>,
  - da je snimka izvedenog stanja iz točke 1. izreke ovog rješenja u skladu s izvedenim stanjem zgrada.

Uvidom u Rješenje o naknadi KLASA: UP/I-361-03/16-01/122, URBROJ: 2198/28-03/1-16-2 od 22. srpnja 2016. godine, Rješenje o naknadi KLASA: UP/I-361-03/16-01/122, URBROJ: 2198/28-03/1-16-3 od 22. srpnja 2016. godine, Rješenje o naknadi KLASA: UP/I-361-03/16-01/122, URBROJ: 2198/28-03/1-16-4 od 22. srpnja 2016. godine i Potvrdu o plaćenju naknadi KLASA: UP/I-361-03/16-01/122, URBROJ: 2198/28-03/1-16-5 od 31. kolovoza 2016. godine koje je izdao Jedinostveni upravni odjel Općine Privlaka, utvrđeno je da je plaćena naknada za zadržavanje nezakonito izgrađenih zgrada u prostoru i to jednokratno u iznosu od 6.032,24 kn.

Vlasnici i posjednici na čestici zemljišta iz točke 1. izreke ovoga rješenja, vlasnici i nositelji drugih stvarnih prava na česticama zemljišta koje neposredno graniče s tom česticom zemljišta i jedinica lokalne samouprave na čijem se području nalazi ta čestica pozvani su na uvid u spis radi izjašnjavanja dopisom od 11. srpnja 2016. godine koji im je dostavljen javnom objavom na oglasnoj ploči ovoga upravnoga tijela od 11. srpnja 2016. godine do 19. srpnja 2016. godine.

Navedene stranke pozvane na uvid u spis radi izjašnjenja dana 21. srpnja 2016. godine od 9:00 do 11:00 sati pozivu se nisu odazvale osobno niti putem opunomoćenika, a što je utvrđeno zapisnikom sastavljenim dana 21. srpnja 2016. godine od strane ovog upravnog tijela.



Budući da je u provedenom postupku utvrdeno da su ispunjeni svi propisani uvjeti za ozakomljenje predmetnih građevina, postupljeno je prema odredbi čl. 18. Zakona te je odlučeno kao u izreci ovog rješenja.

Sadržaj točke 1. i 3. izreke ovog rješenja sukladan je odredbama čl. 23. st. 1. i 3. Zakona.

U točki 2. izreke ovog rješenja odlučeno je u skladu s odredbom članka 24. st. 2. Zakona.

Upravna pristojba za izdavanje ovog rješenja po Tar. broju 1. i 2. Tarife Zakona o upravnim pristojbama (Narodne novine br. 08/96 - 94/14) u iznosu od 70,00 kuna plaćena je u cijelosti.

Za posebne troškove očevidu u postupku izdavanja ovog Rješenja, podnositelj zahtjeva uplatio je iznos od 300,00 kuna na žiro račun Zadarske županije, na temelju Odluke Županijskog poglavarstva Zadarske županije Klasa: 400-09/08-01/13 Urbroj: 2198/1-03-08-2 od 17. lipnja 2008. godine.

#### UPUTA O PRAVNOM LIJEKU:

Protiv ovog rješenja može se izjaviti žalba Ministarstvu graditeljstva i prostornog uređenja u roku od 15 dana od dana njegovog primitka. Žalba se predaje u pisanom obliku poštom ili usmeno na zapisnik, putem tijela koje je izdalo ovo rješenje. Na žalbu se plaća upravna pristojba u iznosu od 50,00 kuna.

Pomoćnik pročelnika  
Igor Bačić, dipl.ing.grad.



#### Dostaviti:

1. Šime Šango,
2. Strankama koje se nisu odazvale pozivu na uvid - na oglasnu ploču
3. Evidencija - ovdje
4. Pismohrana - ovdje

#### Po izvršnosti:

1. Ministarstvo graditeljstva i prostornog uređenja, Uprava za inspekcijske poslove, Područna jedinica u Zadru, Ivana Mažuranića 30/I, 23000 Zadar
2. Općina Privlaka, Ivana Pavla II. broj 46, 23233 Privlaka
3. Hrvatske vode, Vodnogospodarska ispostava za mali sliv „Zrnanja-Zadarsko primorje“, Rikarda Katalinića Jeretova 5, 23000 Zadar
4. Ured državne uprave u Zadarskoj županiji, Služba za gospodarstvo i imovinsko - pravne poslove, Ivana Mažuranića bb, 23000 Zadar



ZADAR

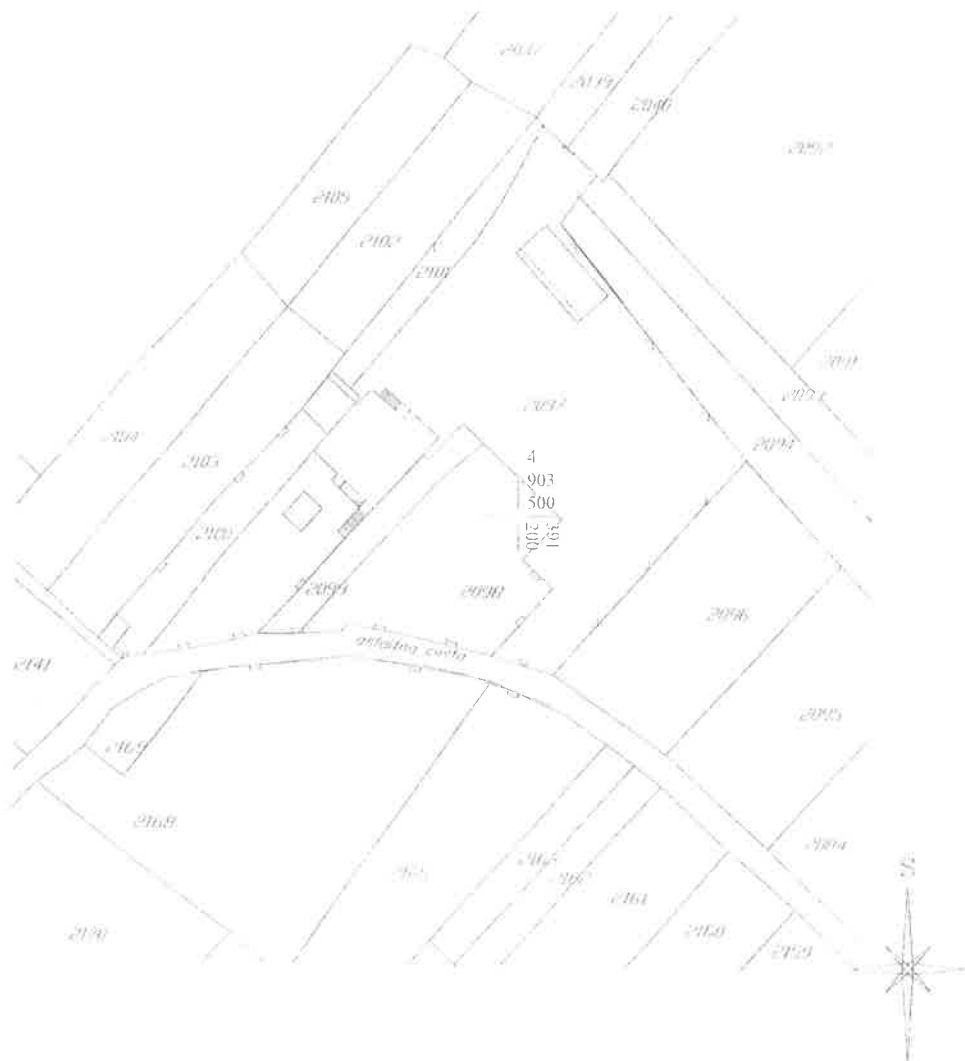
PODUZEĆE ZA GEODEZIJU I GRADNJEINSTVO d.o.o.  
Tel./fax: 023/314-234; 023/314-222

4  
903  
600  
391  
100

4  
903  
600  
391  
200

4  
903  
500  
391  
100

4  
903  
500  
391  
200



Podnositelj zahtjeva:	ŠANGO ŠIME
Matični broj i ime k.o.:	334910 Privlaka
Katastarske čestice:	č.z. 2097
Ime naselja, ulica, kućni broj:	Privlaka, Šangići 25
Koordinatni sustav:	HTRS96/TM
Mjesto i datum izrade:	25.04.2017.

GEODETSKI SNIMAK

MJERILO 1:1000

Obimna radnja iz područja geodetske privlake pod  
Matičnim brojem 334910

Mario Ercegović, inž.geod.

izradio

Obimna radnja iz područja geodetske privlake pod  
Matičnim brojem 334910

Mario Ercegović, inž.geod.

(Potpis i pečat o.i.g.)

Tome Šango pok. Luke

REPUBLIKA HRVATSKA  
ZADARSKA ŽUPANIJA  
OPĆINA PRIVLAKA

Primljeno		
OPĆINSKI UREDAŠTVO	Ustrojstvena jedinica	
Urednik	Polje	Općina

OPĆINA PRIVLAKA

### PRIMJEDBA

#### NA PRIJEDLOG III. IZMJENA I DOPUNA PROSTORNOG PLANA UREĐENJA OPĆINE PRIVLAKA

Poštovani,

vlasnik sam čest.zem. 2160, površine 1174 m<sup>2</sup>, koja se nalazi u predjelu Šangići.

Vlasnik sam također i čest.zem. 1974, 2038, 2063, 4248, koje se sve nekretnine nalaze izvan građevinskog područja naselja, ali budući da do njih trenutno nema riješene nikakve infrastrukture niti da do istih postoji pristupni put, trenutno nemam primjedbu na njihovu namjenu u ovim izmjenama prostornog plana.

Međutim čest.zem. 2160 neposredno graniči sa česticama koje su smještene unutar građevinskog dijela naselja i koji je infrastrukturno opremljen te ima riješen pristupni put (ulica Šangići).

Na navedenoj nekretnini moja djeca planiraju izgraditi kuću pa molim da se moja primjedba uzme u obzir i da se ovim izmjenama i dopunama ista stavi unutar građevinskog područja naselja.

S poštovanjem.

Tome Šango



3. lipnja 2019.g



2087

2086

2082

2078

2080

2084

2094

2093

2094

S

2096

2095

2094

2088

2079

2075

2070

2087

2097

2098

S

2150

2169

2158

2165

2161

2160

2159

2157

2156

2154

2111

2112

2103

2104

2122

2159

2140

2141

S

2143

2144

S

2170

2174

2167

2162

2164

2165

2198

2197

2199

2199

2202

U Privlaci, dana 26. svibnja 2019.g.

REPUBLIKA HRVATSKA  
ZAJEDNIČKA ŽUPANIJA  
OPĆINA PRIVLAKA

Primljeno	4.6.2019	OPĆINA PRIVLAKA
Klasifikacija i oznaka		Ivana Pavla II, 46
Urednik		23233 Privlaka
Urednik		Nositelju izrade izmjena i dopuna prostornog plana

**Predmet: Primjedbe i prijedlozi na prijedlog III. Izmjena i dopuna prostornog plana uređenja Općine Privlaka – ponovna javna rasprava – dostavlja se!**

**Podnositelj: Oliva Grbić,**

KLASA: 350-02/17-01/04,

URBROJ: 2198/28-03/1-19-43 od dana 18. travnja 2019. godine

Poštovani,

nastavno na objavljenu ponovnu javnu raspravu o prijedlogu III. izmjena i dopuna prostornog plana uređenja Općine Privlaka objavljenu na mrežnim stranicama Općine Privlaka: <http://www.opcina-privlaka.hr/podjela-ponovna-javna-rasprava-o-prijedlogu-iii-izmjena-i-dopuna-prostornog-plana-uredjenja-opcine-privlaka/> od dana 18. travnja 2019.g. (dalje: PPUO), ovim putem kao nositelju izrade PPUO obraćam Vam se sukladno članku 100.st.1. toč. 4. Zakon o prostornom uređenju (Narodne novine br. 153/13 i 65/17, dalje: ZoPU) s primjedbom i prijedlogom na predložene III. Izmjene PPUO.

Naime, kao podnositeljica primjedbe vlasnica sam za cijelo nekretnine oznake kat.čest.7509, naziva Biline, površine 1186 m<sup>2</sup>, upisana u zk.ul.2423 k.o. Privlaka.

**Dokaz:** cit. zk. izvadak (neslužbena verzija);

Predmetna nekretnina je prijedlogom III. izmjena i dopuna PPUO po korištenju i namjeni površina predviđena kao poljoprivredno tlo.

Ovim putem podnosim primjedbu na takvu namjenu kat. čest. te predlažem da se predmetna kat. čest. 7509 k.o. Privlaka, III. izmjenama i dopunama PPUO definira po korištenju i namjeni kao građevna čestica odnosno da ista bude predmet obuhvata građevinskog područja.

Naime, kat.čest. 7509 k.o. Privlaka je zajedno sa kat. čest. 7510 i 7511 k.o. Privlaka činila jednu jedinstvenu katastarsku česticu koja je Prostornim planom uređenja Općine Privlaka po namjeni i korištenju površina **bila definirana kao građevna čestica unutar građevinskog područja**.

Posljednjim izmjenama i dopunama PPUO je ista iz nekog "razloga" kojih sada na ovom mjestu nema potrebe spominjati, izostavljena iz građevinskog područja te je prenamijenjena u poljoprivredno tlo, a takvu namjenu zadržava i dalje u III. izmjenama i dopunama PPUO-a koje su u tijeku.

Uvidom u III. izmjene i dopune PPUO čije donošenje je u tijeku, razvidno je kako primjerice sve katastarske čestice koje neposredno graniče sa nekretninom k.č. 7509 k.o. Privlaka i to sa južne, zapadne i istočne strane predstavljaju građevinsko zemljište!, bilo da se od prije nalaze u građevinskoj zoni ili se ovim izmjenama i dopunama PPUO "prenamjenjuju" u građevinsko zemljište. dok jedino kat. čest. 7509 k.o. Privlaka zajedno sa kat. čest. 7510 i 7511 k.o. Privlaka s kojim je prije činila jednu jedinstvenu česticu zemlje, ostaje izvan građevinske zone iako su prijašnjim prostornim planovima bile uvrštene kao građevinsko zemljište.

Držim, kako naprijed opisanim postupanjem, na način da se sve čestice zemlje na jednoj mikrolokaciji nalaze u građevinskoj zoni dok čestica podnositelja primjedbe ostaje u poljoprivrednoj zoni iako se nalazi "u sredini" i okružena je česticama koje jesu odnosno sada se prenamjenjuju u građevinsko zemljište, uz neospornu činjenicu da je č.z. 7509 k.o. Privlaka već bila u građevinskoj zoni, izradivač plana nije poštovao pojedinačni interes vlasnika kat.čest. 7509 k.o. Privlaka kao jedno od načela po kojem je dužan postupati kao bi se ostvario svrhu i ciljeve prostornog uređenja.

Također, podnositelj primjedbe ima namjeru sam ili putem članova svog kućanstva na predmetnoj nekretnini izgraditi građevinu pretežito stambene namjene, zbog čega podnosi ovaj prijedlog da se č.z. 7509 k.o. Privlaka koja je već prethodno bila u građevinskoj zoni, posljednjim izmjenama PPUO "vрати" u građevinsku zonu, što je preduvjet da bi podnositelj primjedbe mogao realizirati naprijed navedenu namjeru.

Slijedom naprijed navedenog, predlaže se usvojiti prijedlog podnositelja kat.čest.7509, naziva Biline, površine 1186 m2 uvrstiti u građevinsku zonu prilikom III.izmjena i dopuna PPUO.

S poštovanjem

Oliya Gerbić



**Prilog:**

- Zk.ul. 2423 ko Privlaka



REPUBLIKA HRVATSKA

Općinski sud u Zadru  
ZEMLJIŠNOKNJIŽNI ODJEL ZADAR  
Stanje na dan: 31.05.2019. 01:00

Katastarska općina: 334910, PRIVLAKA

Broj ZK uložka: 2423

Broj zadnjeg dnevnika/Upravnog rješenja: Z-4028/2017

Aktivne plombe:

## Izvadak iz BZP-a

## A

Posjedovnica  
PRVI ODJELJAK

Rbr.	Broj katastarske čestice	Broj D.I.	Adresa katastarske čestice/Način uporabe katastarske čestice/Način uporabe zgrade, naziv zgrade, kućni broj zgrade	Površina/m <sup>2</sup>	PPR
1.	7509	44	BILINE VINOGRAD	1186 1186	
		UKUPNO:		1186	

## B

## Vlastovnica

Rbr.	Sadržaj upisa	Primjedba
1. Vlasnički dio: 1/1 GRBIĆ OLIVA, t		
1.2	Zaprimljeno 24.02.2017.g. pod brojem Z-4028/2017  ZABILJEŽBA, PRIGOVOR U ISPRAVNOM POSTUPKU, Temeljem čl. 188. Zakona o zemljišnim knjigama (NN 91/96, 68/98, 137/99, 114/01, 100/04, 107/07, 152/08, 126/10, 55/13, 60/13) i prijedloga zaprimljenog pod gornjim poslovnim brojem dana 24. veljače 2017. godine i 02. ožujka 2017. godine, zabilježuje se prigovor predlagatelja Grbić Zdravka, t Grbić Sandre,	na 1 (1 1)

## C

## Teretovnica

Rbr.	Sadržaj upisa	Iznos	Primjedba
Tereta nema!			

Potvrđuje se da ovaj izvadak odgovara stanju baze zemljišnih podataka na datum 31.05.2019.